This Road Book has been produced in July 2020 and has been corrected in October 2020. Any change will be published on a Bulletin, without any responsibility by the organisers on the eventual variations on the signposting.

Ez az itiner 2020. júliusában készült, javítáva 2020. Októberében történt. Módosítása végrehajtási utasítással történik, a szervezők felelősségének kizárásával a táblák módosításával kapcsolatban.

	Útirány Direction	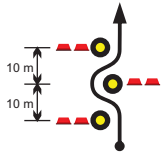	Lassító Chicane
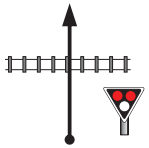	Vasúti átjáró Railway crossing		Padkavédelem Roadside protection
	Híd / Bridge Aluljáró, alagút Undercrossing, tunnel		Zárás Closing
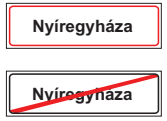	Lakott terület kezdete, vége Begining & end of city		Rádiós pont Radiopoint
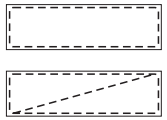	Lakott terület kezdete, vége tábla nélkül Begining & end of city sign without		Mentő, technikai beavatkozó Ambulance, rescue
	Útirányt jelző tábla Direction sign		Közlekedési táblák, lámpa Traffic signs, lights
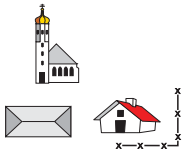	Templom Church Ház, kerítés House, fence		Üzemanyagtöltő állomás Fuelling station

Jelmagyarázat
Signification

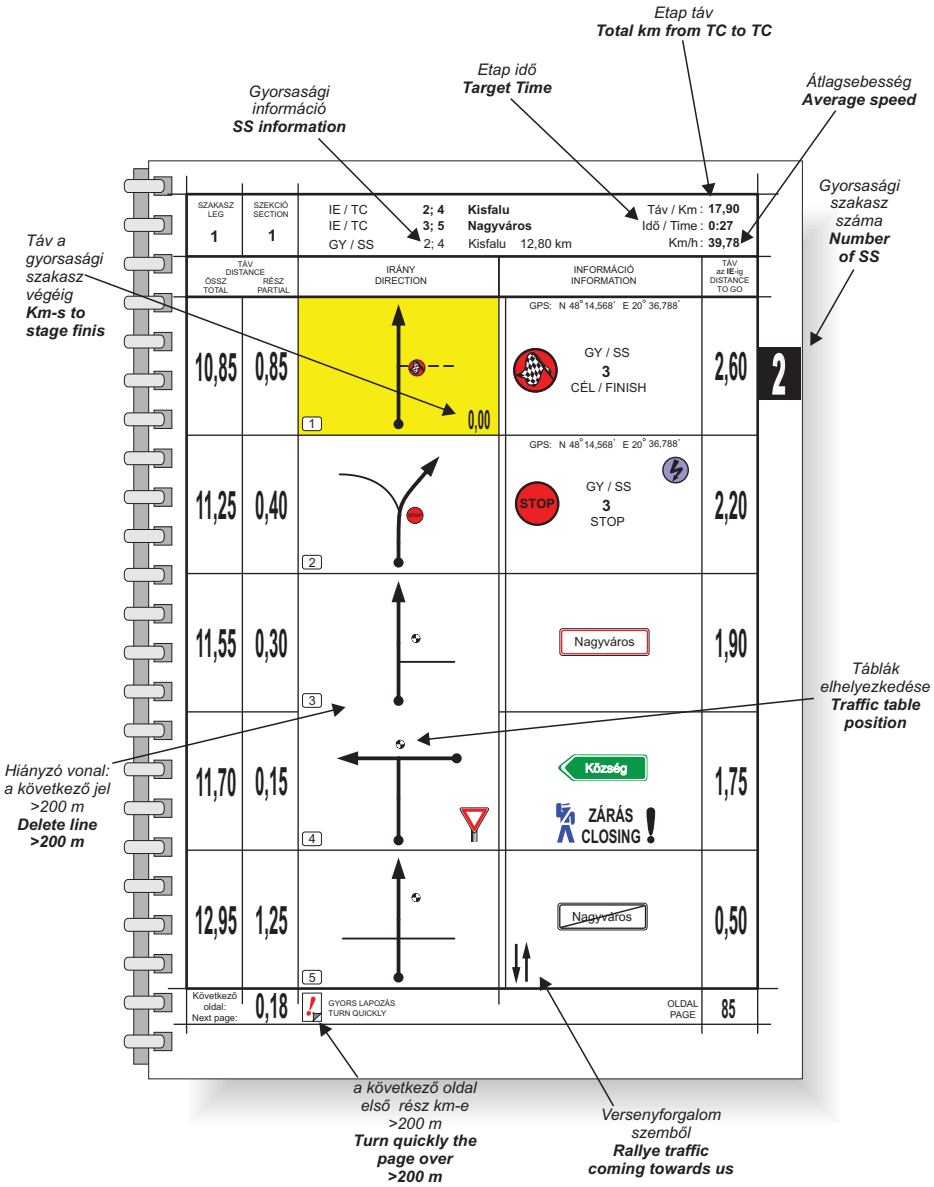

Fontosabb telefonszámok
Important telephone-number

Versenyzői összekötők
Competitors relations officer

Nyírfás Julianna *+36 70 9498384*

Általános segélyhívó
Suppliant telephon number 112

Kórház
Hospital

Nyíregyháza, Józsa András Kórház	+36 42 599 700
Miskolc, Megyei Központi Kórház	+36 46 515 200
Sátoraljaújhely, Erzsébet Kórház	+36 47 525 300

A balesetben érintett jármű vezetője, amennyiben a baleset olyan helyen következik be, ahol nézők helyezkednek el, vagy helyezkedhettek el, köteles a járművel azonnal megállni és körültekintően meggyőződni arról, hogy a baleset folyamán megsérült-e, vagy veszélybe került-e valaki. Amennyiben igen, köteles részükre segítséget nyújtani. Amennyiben személyi sérülés történt, a vezetőbírót értesíteni kell, és a lehetőséghez képest gondoskodni kell a nyomok megőrzéséről. A versenyző a versenyt nem folytathatja, a helyszínt csak az intézkedő rendőr engedélyével hagyhatja el. Ezek ellen vétőkre, a Felügyelő Testület büntetést róhat ki, amely kizárás is lehet.

Minden résztvevőnek alaposan ismernie kell az FIA Regionális Rallye Bajnokságok Szabályai, a Versenyzők Biztonsága című 37. Pontját.

Ha a vörös SOS jelzés van kihelyezve, KÖTELEZŐ megállni és a versenyzőknek a szükséges segítséget megadni. Önök kötelesek segítséget nyújtani a sérülteknek és biztosítani, hogy a biztonsági szolgálat riasztása megtörténjen amilyen gyorsan csak lehetséges.

A baleset helyszínére érő első versenyzőknek meg kell állniuk és tájékoztatni kell a következő járművet minden részletről.

A következő járműnek le kell adni az alábbi információkat a következő rádiós ponton, amely lehet a végső állomás is:
- az érintett versenyzők rajtszáma
- hány versenyző, vagy néző sérült és hogyan
- hány versenyző, vagy néző szorult be, vagy van az autón kívül
- a baleset helye, pl.: a legközelebbi itiner jel vagy kilométer adat
- bármely egyéb alapvető információ, pl.: tűz, víz

A további autóknak is meg kell állniuk, ha a vörös "SOS" jelzés van kihelyezve.

A gyorsasági szakaszon megálló minden versenyző köteles kihelyezni az akadályt jelző piros háromszögét legalább 50 m-rel a megállás helye előtt, akkor is ha az út szabadon marad.

A versenyből valamennyi kiálló versenyző köteles átadni menetlevelét a legközelebbi ellenőrző állomáson, amilyen hamar csak lehetséges.

Amennyiben a versenyző kiáll a versenyből, köteles az alábbi telefonszámon értesíteni:

a versenyzői összekötőt: Nyírfás Julianna +36 70 9498384

1.All competitors must be consversant with Art. 40 (Competitor safety) of FIA Regional Rally Championships Sporting Regulations.

2.When a red „SOS" is displayed it is MANDATORY to stop and assist the crew requiring help; you are responsible to help to injured and make sure that safety services are mobilised as quickly as possible.The first crew to arrive at the scene of an accident must stop and inform the next car of all the details.

3.The next car must take the following information to the NEXT radio post which may be the finish control:
-competition number of the crew involved,
-if and how many crew members or spectators are injured,
-if any crew member or spectator are trapped in or outside of the car,
-location of the accident, i.e.the closest road book junction or kilometre post,
-any other vital information,i.e. Fire,water.

4.The following cars must stop if the red „SOS" is dispalyed.

5.All competitors stopped in a stage must place their red triangle at least 50 mt before where the car is stopped even if the car is clear of the road.

6.If a crew is involved in an accident in which a member of the public sustains physical injury, the crew concerned must report to the next offical radio point.

7.If you retire from the event you must inform the organisers and it is compulsory to give the time card to the nearest control point as soon as possible.

EMERGENCY NUMBER

Competitors relations officer

Nyírfás Julianna +36 70 9498384

Nyíregyháza, helyszínek
Locations of Nyíregyháza

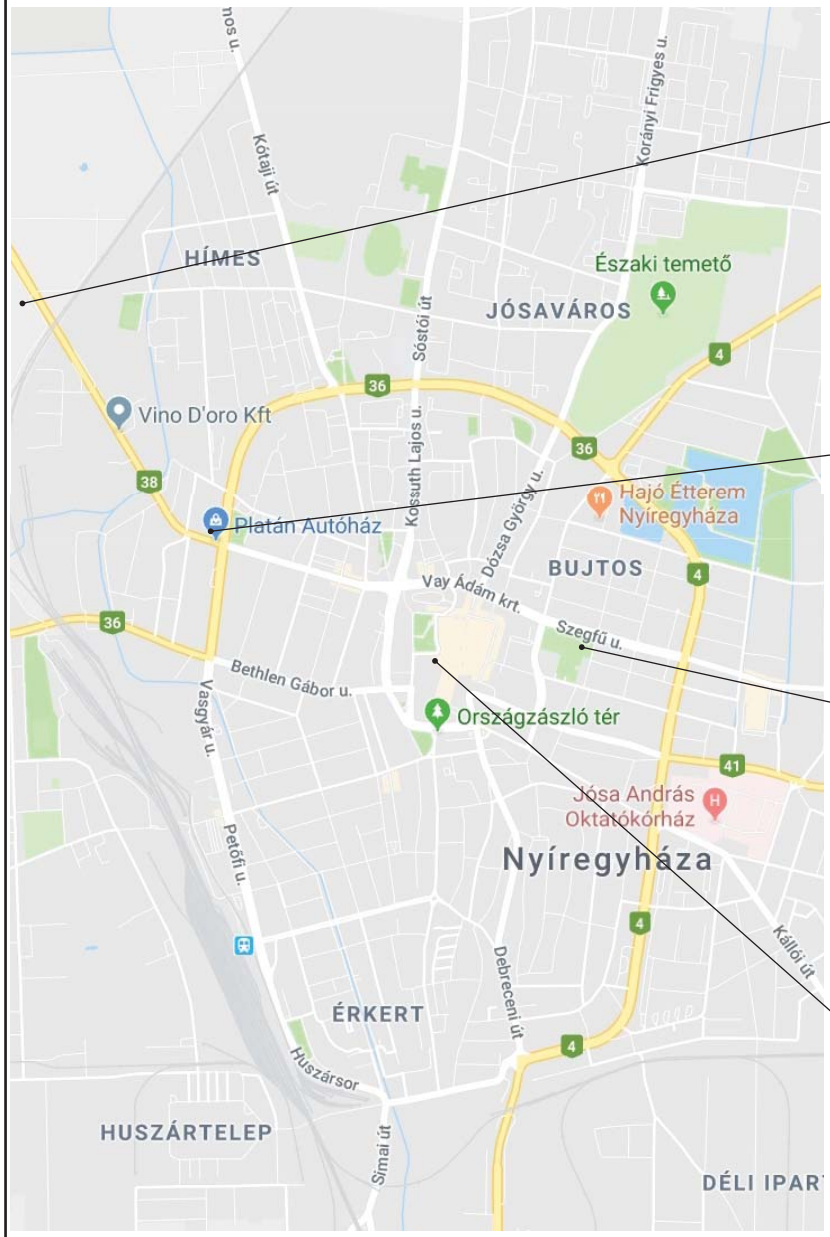

Szerviz
Gyűjtőállomás
Parc fermé
Service
Regroup
Parc fermé

Technikai gépátvétel
Scruteeniring

Versenyözpont
Adminisztratív átvétel
Headquarters
Administrative check

Dobogó
Podium

1. szakasz térkép
Leg 1 Map

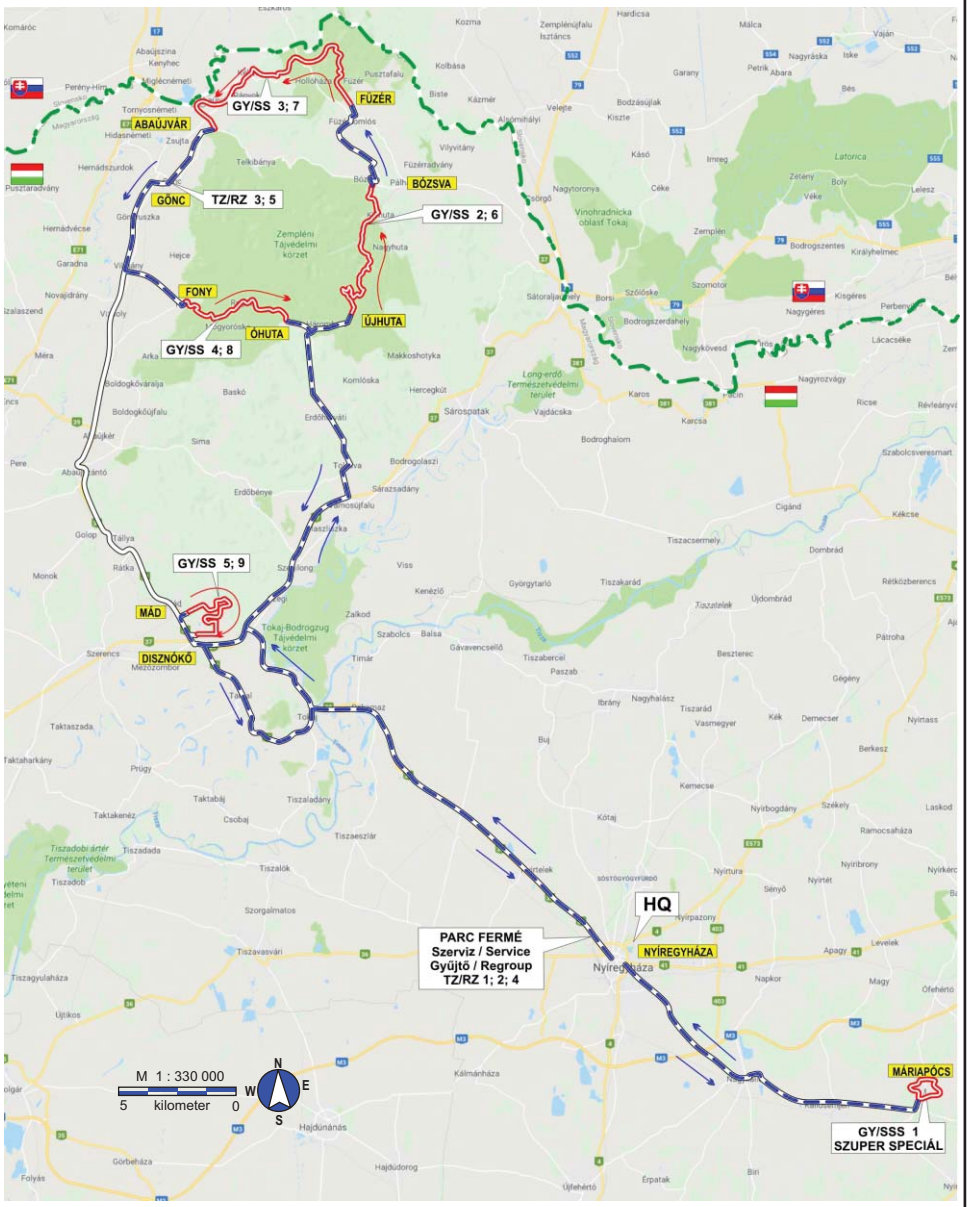

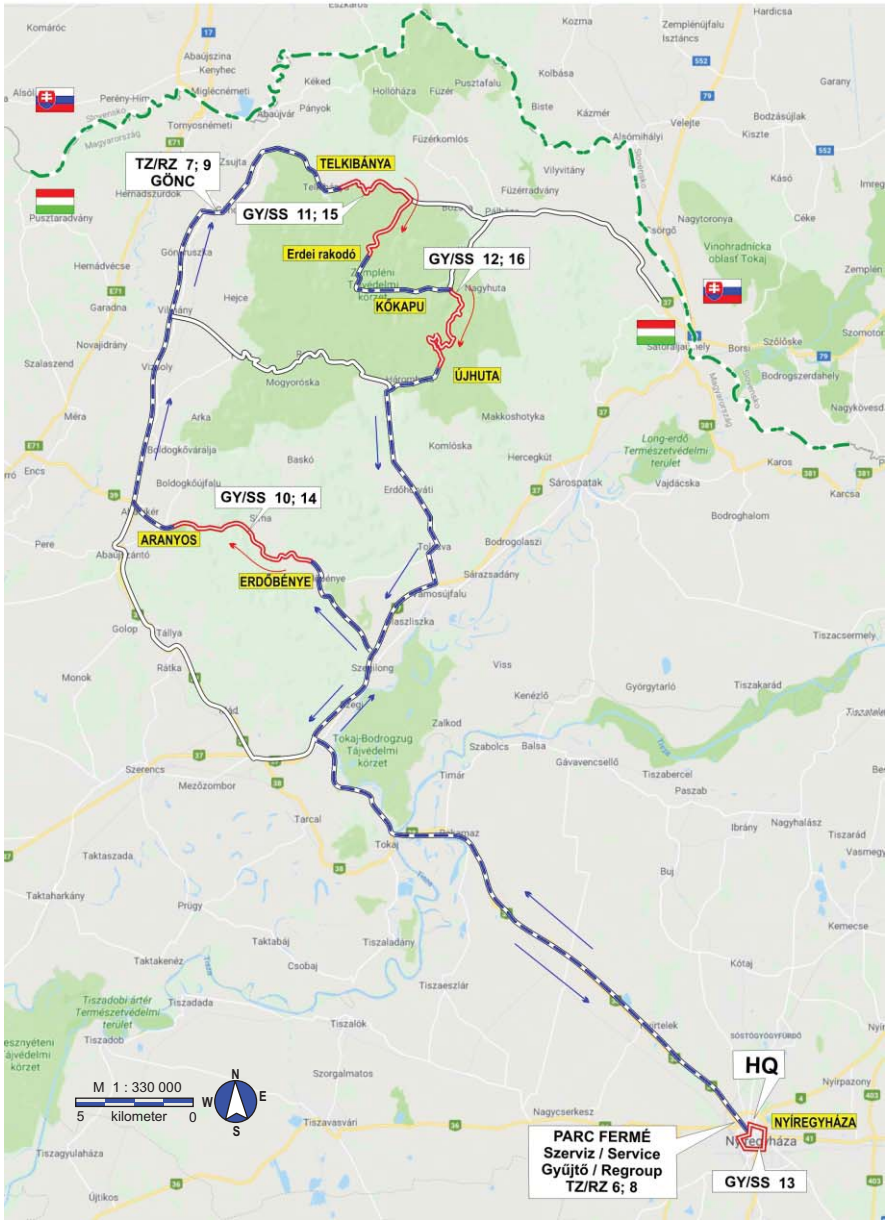
TZ/RZ 7; 9
GÖNC
GY/SS 11; 15
TELKIBÁNYA
Erdei rakodó
GY/SS 12; 16
KÖKAPU
ÚJHUTA
GY/SS 10; 14
ARANYOS
ERDŐBÉNYE
HQ
NYÍREGYHÁZA
PARC FERMÉ
Szerviz / Service
Gyűjtő / Regroup
TZ/RZ 6; 8
GY/SS 13
M 1 : 330 000
5 kilometer 0
N
W
E
S

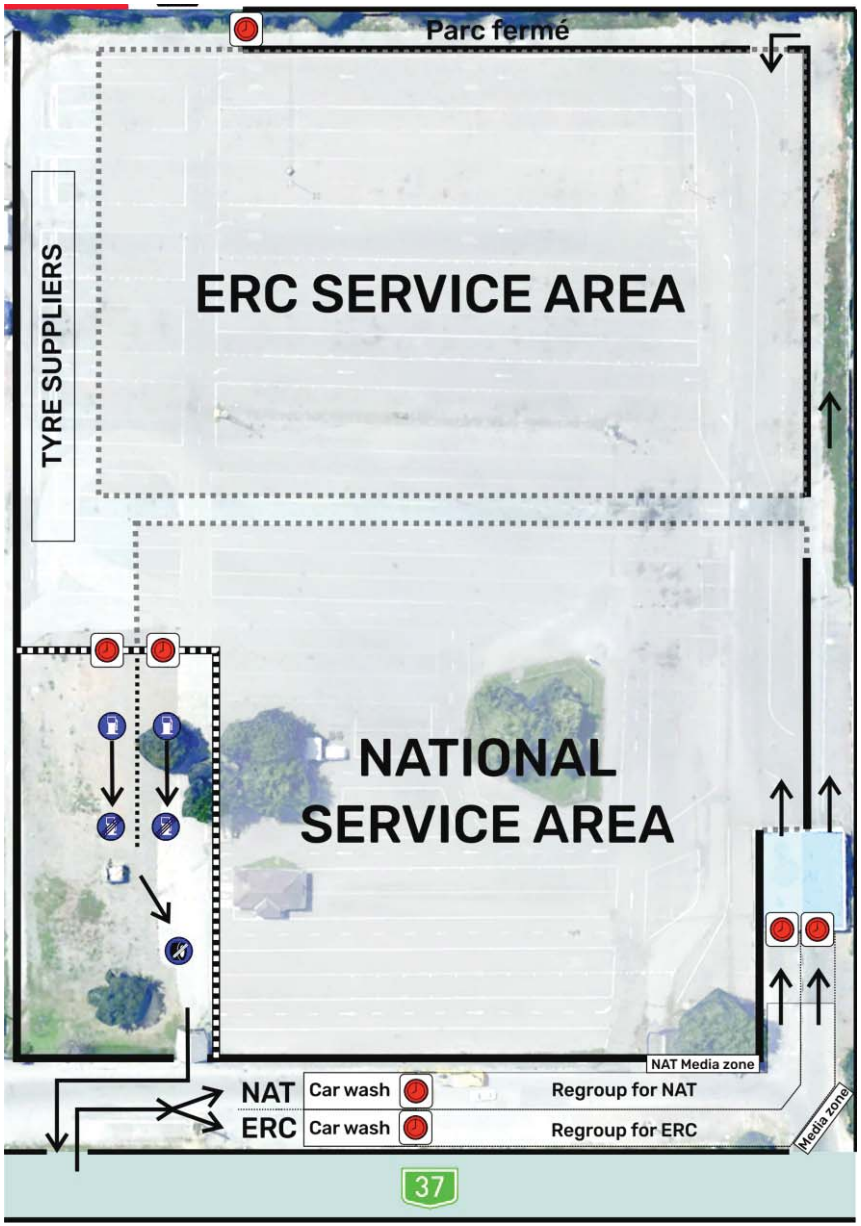
Parc fermé
TYRE SUPPLIERS
ERC SERVICE AREA
NATIONAL
SERVICE AREA
NAT Media zone
NAT Car wash Regroup for NAT
ERC Car wash Regroup for ERC
Media zone
37

ERC

Adminisztratív átvétel
Administrative checks (sign-in)

Continental Aréna
H-4400 Nyíregyháza, Géza utca 8-16.
GPS: N47 57.400 E21 43.386

Wednesday 4 November 2020 18:00 - 22:00

Thursday 5 November 2020 18:00 - 22:00

ERC

Technikai átvétel - plombálás és jelölés,
GPS egységek telepítése a versenyautókba.
Scutineering of the cars, marking and sealing
nstallation of GPS units into rally cars

Platán Autóház
H-4400 Nyíregyháza, Rákóczi u. 60.

Thursday 5 November 2020 13:00 - 22:00

Verseny autó / Rally car
TZ autó / RZ car

This form must be completed by a team member for any incident that involves injury to any member of the public or damage to property belonging to a non-competitor and handed to an Official of the Rally as soon as possible.
Ezt a nyomtatványt minden személyi sérüléses baleset, vagy más tulajdonában álló tárgy sérülése után ki kell tölteni és haladéktalanul le kell adni a legközelebbi bírói ponton.

Name of Driver:
Versenyző neve: . . . . . .

Car No:
Rajtszám: . . . . . .

Rally Car Registration No:
Rendszám: . . . . . .

Time:
Idő . . . . . .
Date:
Dátum: . . . . . .

Address / Cím : . . . . . .

Phone / Telefon: . . . . . .

Venue of incident / Az esemény helye: . . . . . .

Description of the incident / Az esemény leírása: . . . . . .

. . . . . .

. . . . . .

Date / Dátum: . . . . . .
Time / Idő: . . . . . .

Lodged by:
Benyújto: . . . . . .
Signed::
Aláírás: . . . . . .

Date / Dátum: . . . . . .
Time / Idő: . . . . . .

Received by:
Átvevő: . . . . . .
Signed:
Aláírás: . . . . . .

RALLY HUNGARY
Accident report
Baleseti bejelentő

This form must be completed by a team member for any incident that involves injury to any member of the public or damage to property belonging to a non-competitor and handed to an Official of the Rally as soon as possible.
Ezt a nyomtatványt minden személyi sérüléses baleset, vagy más tulajdonában álló tárgy sérülése után ki kell tölteni és haladéktalanul le kell adni a legközelebbi bírói ponton.

Name of Driver:
Versenyző neve: . . . . . .

Car No:
Rajtszám: . . . . . .

Rally Car Registration No:
Rendszám: . . . . . .

Time:
Idő . . . . . .
Date:
Dátum: . . . . . .

Address / Cím : . . . . . .

Phone / Telefon: . . . . . .

Venue of incident / Az esemény helye: . . . . . .

Description of the incident / Az esemény leírása: . . . . . .

. . . . . .

. . . . . .

Date / Dátum: . . . . . .
Time / Idő: . . . . . .

Lodged by:
Benyújto: . . . . . .
Signed::
Aláírás: . . . . . .

Date / Dátum: . . . . . .
Time / Idő: . . . . . .

Received by:
Átvevő: . . . . . .
Signed:
Aláírás: . . . . . .

Ezt a formanyomtatványt minden kiállás esetén ki kell tölteni, és a menetlevéllel együtt le kell adni a legközelebbi vezető-sportbírónak, vagy a versenyirodán!

versenyző neve: ..... rajtszám: .....

dátum: ..... idő: .....

kiállás oka: .....

.....

A versenyzőpáros bármelyike megsérült-e?: .....

A versenyzőpáros elérhetősége a mai napon, vagy estéjén: Tel.: .....

vezető aláírása: .....

NYUGTA
(A Kiállást bejelentő nyilatkozatot átvevő bíró által aláírva)

versenyző neve: ..... rajtszám: .....

dátum: ..... idő: .....

Hivatalosan igazolom, hogy a fent nevezett versenyzőtől átvettem a Kiállást bejelentő nyilatkozatát.

aláírás: .....

bíró neve: .....

bíró beosztása: .....

This form must be completed by the competitor an handed to an Official of the Rally without delay.

Driver……... Car N……..

Date……..... Time……

Reason for Withdrawal……

……

Is either of the crew members injured in any way?.....

……

Mobile phone…… Signature……..

RECEIPT

Driver……. Car N……

Date…… Time……

Title of Official……..

Name and Signature……

Gyorsasági szakaszok
Special stages

GY SS	1	Rabócsi Ring, Máriapócs	2,40 km	1
GY SS	2	Újhuta - Bózsva	14,45 km	2
GY SS	3	Füzér - Abaújvár	23,90 km	3
GY SS	4	Fony - Óhuta	10,85 km	4
GY SS	5	Mád - Disznókő	10,24 km	5
GY SS	6	Újhuta - Bózsva	14,45 km	6
GY SS	7	Füzér - Abaújvár	23,90 km	7
GY SS	8	Fony - Óhuta	10,85 km	8
GY SS	9	Mád - Disznókő	10,24 km	9
GY SS	10	Erdőbénye - Aranyos	11,20 km	10
GY SS	11	Telkibánya - Rakodó	13,05 km	11
GY SS	12	Kőkapu - Újhuta	7,75 km	12
GY SS	13	Nyíregyháza SSS	5,78 km	13
GY SS	14	Erdőbénye - Aranyos	11,20 km	14
GY SS	14	Telkibánya - Rakodó	13,05 km	15
GY SS	14	Kőkapu - Újhuta	7,75 km	16

NYÍREGYHÁZA - ZEMPLÉN - 2020
RALLY HUNGARY

NYÍREGYHÁZA-ZEMPLÉN 2020
RALLY HUNGARY

1. SZAKASZ
1. SZEKCIÓ

LEG 1
SECTION 1

SZAKASZ LEG	SZEKCIÓ SECTION				
1	1	IE / TC 0 IE / TC 0 A	**Szerviz / Service** **Dobogó / Podium**	Táv / Km : **2,60** Idő / Time : **0:15** Km/h : **10,40**	

TÁV DISTANCE ÖSSZ TOTAL	TÁV DISTANCE RÉSZ PARTIAL	IRÁNY DIRECTION	INFORMÁCIÓ INFORMATION	TÁV az **IE**-ig DISTANCE TO GO
0,00	0,00	1	GPS: N 47° 58,115' E 21° 41,625' IE / TC **0** SZERVIZ **KI** / SERVICE **OUT**	2,60
0,01	0,01	2		2,59
0,04	0,03	3		2,56
0,05	0,01	4		2,55
0,10	0,05	5		2,50

Következő oldal: Next page:			OLDAL PAGE
	0,02	GYORS LAPOZÁS TURN QUICKLY	1

SZAKASZ LEG	SZEKCIÓ SECTION				
1	1	IE / TC 0 IE / TC 0 A	**Szerviz / Service** **Dobogó / Podium**	Táv / Km : **2,60** Idő / Time : **0:15** Km/h : **10,40**	

TÁV DISTANCE ÖSSZ TOTAL	TÁV DISTANCE RÉSZ PARTIAL	IRÁNY DIRECTION	INFORMÁCIÓ INFORMATION	TÁV az **IE**-ig DISTANCE TO GO
0,12	0,02	6	38 Tokai út (Nyíregyháza)	2,48
0,25	0,13	7	Rákóczi utca (Nyíregyháza)	2,35
1,40	1,15	8	PLATÁN Záhony Sóstó gyógyfürdő Debrecen Polgár Vay Ádám krt. (Nyíregyháza)	1,20
1,95	0,55	9	Vay Ádám krt. (Nyíregyháza)	0,65
2,05	0,10	10	Vay Ádám krt. (Nyíregyháza)	0,55

Következő oldal: Next page:		OLDAL PAGE
	0,20	2

SZAKASZ LEG	SZEKCIÓ SECTION			
1	1	IE / TC 0 IE / TC 0 A	**Szerviz / Service** **Dobogó / Podium**	Táv / Km : **2,60** Idő / Time : **0:15** Km/h : **10,40**

TÁV DISTANCE ÖSSZ TOTAL	TÁV DISTANCE RÉSZ PARTIAL	IRÁNY DIRECTION	INFORMÁCIÓ INFORMATION	TÁV az **IE**-ig DISTANCE TO GO
2,25	0,20	11 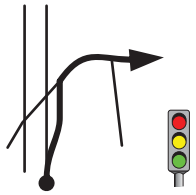		0,35
2,40	0,15	12 	Jókai Mór tér (Nyíregyháza)	0,20
2,50	0,10	13 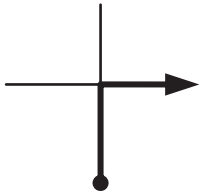	Dózsa György utca (Nyíregyháza)	0,10
2,60	0,10	14	GPS: N 48°57,410' E 21°43,015' IE / TC **0 A** GYŰJTŐ **BE** / REGROUP **IN**	0,00

JEGYZET
NOTES

SZAKASZ LEG	SZEKCIÓ SECTION				
1	1	IE / TC IE / TC	0 B 1	Nyíregyháza Máriapócs	Táv / Km : 31,50 Idő / Time : 0:40 Km/h : 47,25

TÁV DISTANCE ÖSSZ TOTAL	TÁV DISTANCE RÉSZ PARTIAL	IRÁNY DIRECTION	INFORMÁCIÓ INFORMATION	TÁV az IE-ig DISTANCE TO GO
0,00	0,00	1 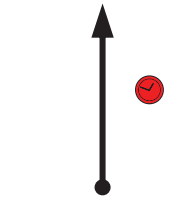	GPS: N 48°00,000' E 20° 00,000' IE / TC 0 B	31,50
0,05	0,05	2	Hősök tere (Nyíregyháza)	31,45
0,20	0,15	3 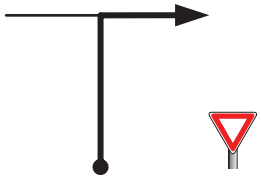	Hősök tere (Nyíregyháza)	31,30
0,25	0,05	4	Jókai tér (Nyíregyháza)	31,25
0,35	0,10	5 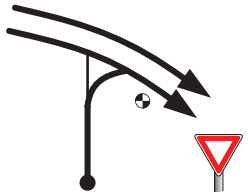	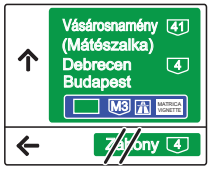 Vay Ádám krt. (Nyíregyháza)	31,15

Következő oldal: Next page:	0,10	GYORS LAPOZÁS TURN QUICKLY	OLDAL PAGE	5

SZAKASZ LEG	SZEKCIÓ SECTION				
1	1	IE / TC IE / TC	0 B 1	Nyíregyháza Máriapócs	Táv / Km : 31,50 Idő / Time : 0:40 Km/h : 47,25

TÁV DISTANCE ÖSSZ TOTAL	TÁV DISTANCE RÉSZ PARTIAL	IRÁNY DIRECTION	INFORMÁCIÓ INFORMATION	TÁV az IE-ig DISTANCE TO GO
0,45	0,10	6 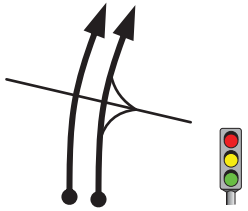	Vay Ádám krt. (Nyíregyháza)	31,05
0,55	0,10	7 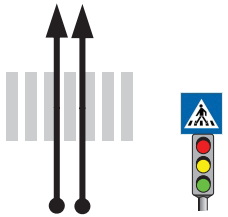	Vay Ádám krt. (Nyíregyháza)	30,95
0,70	0,15	8 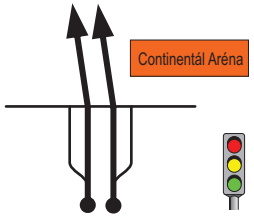	Szegfű utca (Nyíregyháza)	30,80
0,90	0,20	9 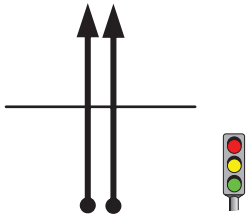	Szegfű utca (Nyíregyháza)	30,60
1,25	0,35	10 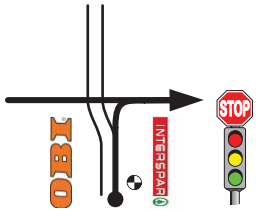	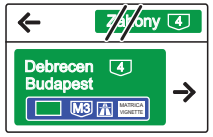 László utca (Nyíregyháza)	30,25

Következő oldal: Next page:	0,35	OLDAL PAGE	6

SZAKASZ LEG	SZEKCIÓ SECTION				
1	1	IE / TC 0 B IE / TC 1	Nyíregyháza Máriapócs	Táv / Km : 31,50 Idő / Time : 0:40 Km/h : 47,25	

TÁV DISTANCE ÖSSZ TOTAL	TÁV DISTANCE RÉSZ PARTIAL	IRÁNY DIRECTION	INFORMÁCIÓ INFORMATION	TÁV az IE-ig DISTANCE TO GO
1,60	0,35	11 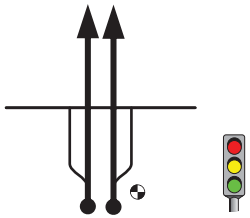	László utca (Nyíregyháza)	29,90
1,90	0,30	12 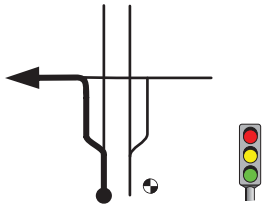	László utca (Nyíregyháza)	29,60
2,15	0,25	13 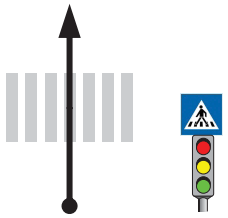	Kállói út (Nyíregyháza)	29,35
3,00	0,85	14 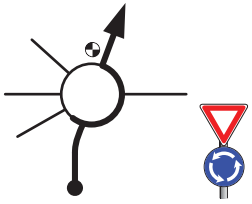	Kállói út (Nyíregyháza)	28,50
3,10	0,10	15 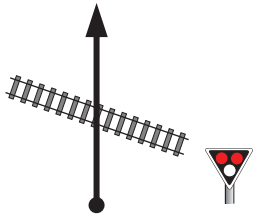	Kállói út (Nyíregyháza)	28,40

Következő oldal: Next page:	2,60	OLDAL PAGE	7

SZAKASZ LEG	SZEKCIÓ SECTION				
1	1	IE / TC 0 B IE / TC 1	Nyíregyháza Máriapócs	Táv / Km : 31,50 Idő / Time : 0:40 Km/h : 47,25	

TÁV DISTANCE ÖSSZ TOTAL	TÁV DISTANCE RÉSZ PARTIAL	IRÁNY DIRECTION	INFORMÁCIÓ INFORMATION	TÁV az IE-ig DISTANCE TO GO
5,70	2,60	16		25,860
10,40	4,70	17 		21,10
10,70	0,30	18 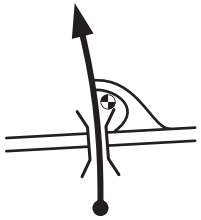		20,80
12,50	1,80	19		19,00
13,30	0,80	20 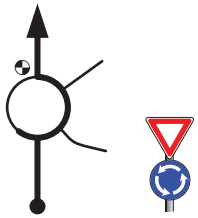	Korányi Frigyes út (Nagykálló)	18,20

Következő oldal: Next page:	1,20	OLDAL PAGE	8

SZAKASZ LEG	SZEKCIÓ SECTION				
1	1	IE / TC 0 B IE / TC 1	Nyíregyháza Máriapócs	Táv / Km : 31,50 Idő / Time : 0:40 Km/h : 47,25	

TÁV DISTANCE ÖSSZ TOTAL	TÁV DISTANCE RÉSZ PARTIAL	IRÁNY DIRECTION	INFORMÁCIÓ INFORMATION	TÁV az IE-ig DISTANCE TO GO
14,50	1,20	21	↑ Nyírbátor ~~← Napkor~~ ~~Baktány →~~ Bátori út (Nagykálló)	17,00
17,10	2,60	22	~~Nagykálló~~	14,40
19,80	2,70	23	Kállósemjén	11,70
25,50	5,70	24	~~Kállósemjén~~	6,00
28,15	2,65	25	↑ Nyírbátor ~~← Máriapócs~~ ~~Nyírpogát →~~	3,35
Következő oldal: Next page:	1,45		OLDAL PAGE	9

SZAKASZ LEG	SZEKCIÓ SECTION				
1	1	IE / TC 0 B IE / TC 1	Nyíregyháza Máriapócs	Táv / Km : 31,50 Idő / Time : 0:40 Km/h : 47,25	

TÁV DISTANCE ÖSSZ TOTAL	TÁV DISTANCE RÉSZ PARTIAL	IRÁNY DIRECTION	INFORMÁCIÓ INFORMATION	TÁV az IE-ig DISTANCE TO GO
29,60	1,45	26	A.M.G. RABÓCSIRING Versenypálya és Vezetéstechnikai tanpálya	1,90
31,25	1,65	27		0,25
31,30	0,05	28		0,20
31,50	0,20	29	GPS: N 47°51,785' E 21° 01,660' IE / TC 1	0,00
			OLDAL PAGE	10

Máriapócs, Rabócsi Ring "**A**" kör / Round



1 1

Máriapócs, Rabócsi Ring "**B**" kör / Round



SZAKASZ LEG	SZEKCIÓ SECTION					
1	1	IE / TC 1	**Máriapócs**		Táv / Km :	**36,15**
		IE / TC **1 A**	**Nyíregyháza**		Idő / Time :	**0:50**
		GY / SS 1	Rabócsi Ring	2,40 m	Km/h :	**43,38**

TÁV DISTANCE ÖSSZ TOTAL	TÁV DISTANCE RÉSZ PARTIAL	IRÁNY DIRECTION	INFORMÁCIÓ INFORMATION	TÁV az **IE**-ig DISTANCE TO GO
0,00	0,00	1	GPS: N 47°51,725' E 22° 01,697' GY / SS **1** RAJT / START	36,15
		2	PÁLYARAJZ SZERINT ACCORDING TO THE DRAWING	
2,40	2,40	3	GPS: N 47°51,725' E 22° 01,697' GY / SS **1** CÉL / FINISH	33,75
2,73	0,33	4	GPS: N 47°51,850' E 22° 01,700' STOP GY / SS **1** STOP	33,42
2,78	0,05	5		33,37

Következő oldal: Next page: 0,07

GYORS LAPOZÁS
TURN QUICKLY

1

SZAKASZ LEG	SZEKCIÓ SECTION					
1	1	IE / TC 1	**Máriapócs**		Táv / Km :	**36,15**
		IE / TC **1 A**	**Nyíregyháza**		Idő / Time :	**0:50**
					Km/h :	**43,38**

TÁV DISTANCE ÖSSZ TOTAL	TÁV DISTANCE RÉSZ PARTIAL	IRÁNY DIRECTION	INFORMÁCIÓ INFORMATION	TÁV az **IE**-ig DISTANCE TO GO
2,85	0,07	6		33,30
4,50	1,65	7	4911	31,65
5,90	1,40	8	Nyíregyháza Nyírbogát Máriapócs	30,25
11,35	5,45	9	Kállósemjén	24,80
14,20	2,85	10	Kállósemjén	21,95

Következő oldal: Next page: 2,70

SZAKASZ LEG	SZEKCIÓ SECTION				
1	1	IE / TC 1 Máriapócs IE / TC 1 A Nyíregyháza		Táv / Km : 36,15 Idő / Time : 0:50 Km/h : 43,38	

TÁV DISTANCE ÖSSZ TOTAL	TÁV DISTANCE RÉSZ PARTIAL	IRÁNY DIRECTION	INFORMÁCIÓ INFORMATION	TÁV az IE-ig DISTANCE TO GO
16,90	2,70	11	Nagykálló	19,25
19,50	2,60	12 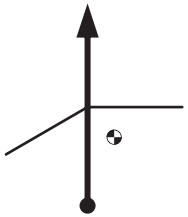	Nyíregyháza Balkány Napkor	16,65
20,65	1,15	13 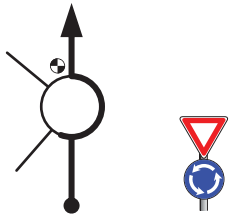	Nyíregyháza	15,50
21,45	0,80	14	Nagykálló	14,70
22,90	1,45	15	Nyíregyháza kelet Vásárosnamény Záhony Budapest Budapest Nyíregyháza	13,25
Következő oldal: Next page:	0,30			OLDAL PAGE 15

SZAKASZ LEG	SZEKCIÓ SECTION				
1	1	IE / TC 1 Máriapócs IE / TC 1 A Nyíregyháza		Táv / Km : 36,15 Idő / Time : 0:50 Km/h : 43,38	

TÁV DISTANCE ÖSSZ TOTAL	TÁV DISTANCE RÉSZ PARTIAL	IRÁNY DIRECTION	INFORMÁCIÓ INFORMATION	TÁV az IE-ig DISTANCE TO GO
23,20	0,30	16 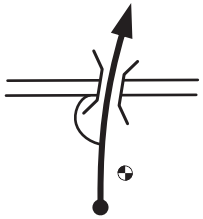	Vásárosnamény Záhony Nyíregyháza észak	12,95
23,55	0,35	17 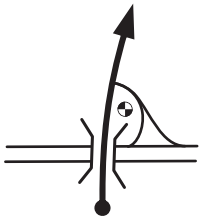	Budapest Debrecen Nyíregyháza	12,60
28,30	4,75	18	Nyíregyháza	7,85
30,80	2,50	19 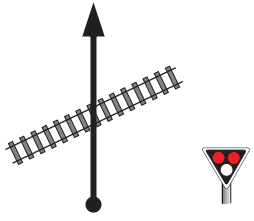	Kállói út (Nyíregyháza)	5,35
31,00	0,20	20 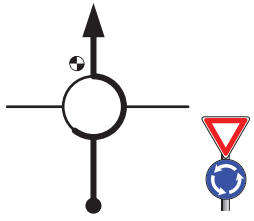	Centrum Kállói út (Nyíregyháza)	5,15
Következő oldal: Next page:	0,90			OLDAL PAGE 16

SZAKASZ LEG	SZEKCIÓ SECTION				
1	1	IE / TC 1 Máriapócs IE / TC 1 A Nyíregyháza		Táv / Km : 36,15 Idő / Time : 0:50 Km/h : 43,38	

TÁV DISTANCE ÖSSZ TOTAL	TÁV DISTANCE RÉSZ PARTIAL	IRÁNY DIRECTION	INFORMÁCIÓ INFORMATION	TÁV az IE-ig DISTANCE TO GO
31,90	0,90	21 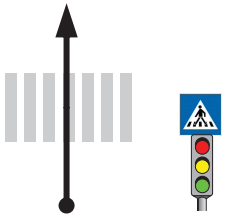	Szent István utca (Nyíregyháza)	4,25
32,02	0,12	22	László utca (Nyíregyháza)	4,13
32,10	0,08	23 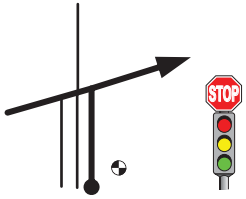	 László utca (Nyíregyháza)	4,05
32,40	0,30	24 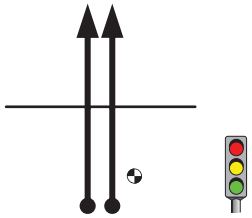	 László utca (Nyíregyháza)	3,75
32,65	0,25	25 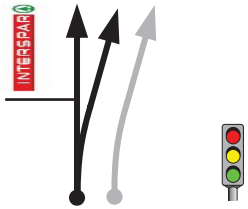	László utca (Nyíregyháza)	3,50

Következő oldal: Next page: 0,10

GYORS LAPOZÁS TURN QUICKLY

OLDAL PAGE 17

SZAKASZ LEG	SZEKCIÓ SECTION				
1	1	IE / TC 1 Máriapócs IE / TC 1 A Nyíregyháza		Táv / Km : 36,15 Idő / Time : 0:50 Km/h : 43,38	

TÁV DISTANCE ÖSSZ TOTAL	TÁV DISTANCE RÉSZ PARTIAL	IRÁNY DIRECTION	INFORMÁCIÓ INFORMATION	TÁV az IE-ig DISTANCE TO GO
32,75	0,10	26 	Szegfű utca Vay Ádám krt. (Nyíregyháza)	3,40
34,60	1,85	27 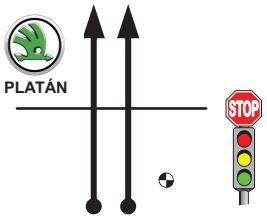	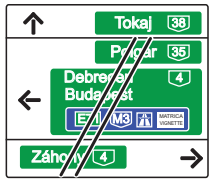 Rákóczi Ferenc utca (Nyíregyháza)	1,55
34,75	0,15	28 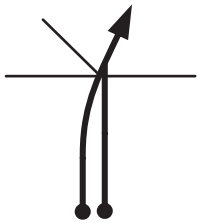	Rákóczi Ferenc utca (Nyíregyháza)	1,40
35,75	1,00	29 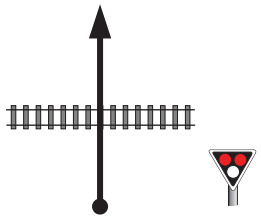	Tokaji út (Nyíregyháza)	0,40
36,05	0,30	30 		0,10

Következő oldal: Next page: 0,05

GYORS LAPOZÁS TURN QUICKLY

OLDAL PAGE 18

SZAKASZ LEG	SZEKCIÓ SECTION				
1	1	IE / TC 1 Máriapócs IE / TC 1 A Nyíregyháza		Táv / Km : 36,15 Idő / Time : 0:50 Km/h : 43,38	

TÁV DISTANCE ÖSSZ TOTAL	TÁV DISTANCE RÉSZ PARTIAL	IRÁNY DIRECTION	INFORMÁCIÓ INFORMATION	TÁV az IE-ig DISTANCE TO GO
36,10	0,05	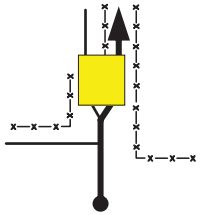 31		0,05
36,15	0,05	32	GPS: N 47° 58,193' E 21° 41,586' IE / TC **1 A** Parc Fermé BE / IN	0,00

JEGYZET
NOTES

SZAKASZ LEG	SZEKCIÓ SECTION					
1	1	IE / TC 1	Máriapócs		Táv / Km :	35,95
		IE / TC 1 A	Nyíregyháza		Idő / Time :	0:50
		GY / SS 1	Rabócsi Ring	2,40 m	Km/h :	43,14

1

TÁV DISTANCE ÖSSZ TOTAL	TÁV DISTANCE RÉSZ PARTIAL	IRÁNY DIRECTION	INFORMÁCIÓ INFORMATION	TÁV az IE-ig DISTANCE TO GO
0,00	0,00	1	GPS: N 47°51,725' E 22° 01,697' GY / SS 1 RAJT / START	35,95
		2	PÁLYARAJZ SZERINT ACCORDING TO THE DRAWING	
2,40	2,40	3	GPS: N 47°51,725' E 22° 01,697' GY / SS 1 CÉL / FINISH	33,55
2,73	0,33	4	GPS: N 47°51,850' E 22° 01,700' GY / SS 1 STOP	33,22
2,78	0,05	5		33,17

Következő oldal: Next page: 0,07

GYORS LAPOZÁS
TURN QUICKLY

SZAKASZ LEG	SZEKCIÓ SECTION				
1	1	IE / TC 1	Máriapócs	Táv / Km :	35,95
		IE / TC 1 A	Nyíregyháza	Idő / Time :	0:50
				Km/h :	43,14

TÁV DISTANCE ÖSSZ TOTAL	TÁV DISTANCE RÉSZ PARTIAL	IRÁNY DIRECTION	INFORMÁCIÓ INFORMATION	TÁV az IE-ig DISTANCE TO GO
2,85	0,07	6		33,10
4,50	1,65	7	4911	31,45
5,90	1,40	8	Nyíregyháza Nyírbogát Máriapócs	30,05
11,35	5,45	9	Kállósemjén	24,60
14,20	2,85	10	Kállósemjén	21,75

Következő oldal: Next page: 2,70

SZAKASZ LEG	SZEKCIÓ SECTION				
1	1	IE / TC 1 Máriapócs IE / TC 1 A Nyíregyháza		Táv / Km : 35,95 Idő / Time : 0:50 Km/h : 43,14	

TÁV DISTANCE ÖSSZ TOTAL	TÁV DISTANCE RÉSZ PARTIAL	IRÁNY DIRECTION	INFORMÁCIÓ INFORMATION	TÁV az IE-ig DISTANCE TO GO
16,90	2,70	11	Nagykálló	19,05
19,50	2,60	12 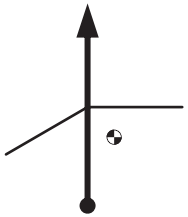	Nyíregyháza Balkány Napkor	16,45
20,65	1,15	13 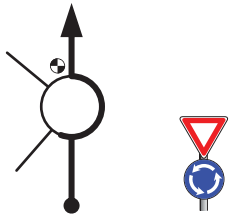	Nyíregyháza	15,30
21,45	0,80	14	Nagykálló	14,50
22,90	1,45	15		13,05
Következő oldal: Next page:	0,30			OLDAL PAGE 15

SZAKASZ LEG	SZEKCIÓ SECTION				
1	1	IE / TC 1 Máriapócs IE / TC 1 A Nyíregyháza		Táv / Km : 35,95 Idő / Time : 0:50 Km/h : 43,14	

TÁV DISTANCE ÖSSZ TOTAL	TÁV DISTANCE RÉSZ PARTIAL	IRÁNY DIRECTION	INFORMÁCIÓ INFORMATION	TÁV az IE-ig DISTANCE TO GO
23,20	0,30	16 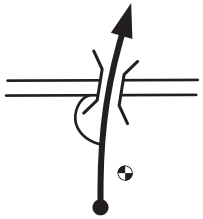		12,75
23,55	0,35	17 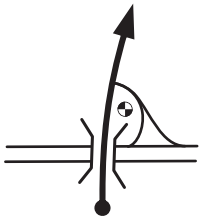		12,40
28,30	4,75	18	Nyíregyháza	7,65
30,80	2,50	19 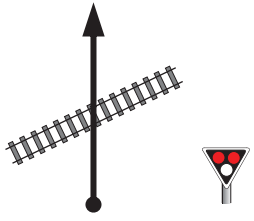	Kállói út (Nyíregyháza)	5,15
31,00	0,20	20 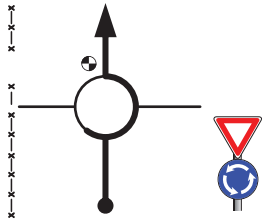	Centrum Kállói út (Nyíregyháza)	4,95
Következő oldal: Next page:	0,90			OLDAL PAGE 16

SZAKASZ LEG	SZEKCIÓ SECTION				
1	1	IE / TC 1 Máriapócs IE / TC 1 A Nyíregyháza		Táv / Km : 35,95 Idő / Time : 0:50 Km/h : 43,14	

TÁV DISTANCE ÖSSZ TOTAL	TÁV DISTANCE RÉSZ PARTIAL	IRÁNY DIRECTION	INFORMÁCIÓ INFORMATION	TÁV az IE-ig DISTANCE TO GO
31,90	0,90	21 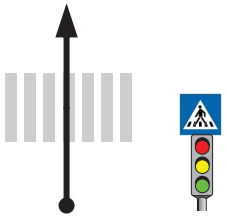	Szent István utca (Nyíregyháza)	4,05
32,02	0,12	22	László utca (Nyíregyháza)	3,93
32,10	0,08	23 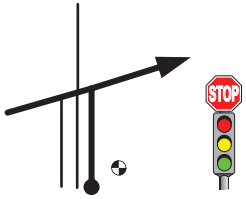	 László utca (Nyíregyháza)	3,85
32,40	0,30	24 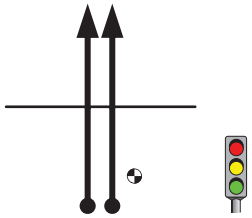	 László utca (Nyíregyháza)	3,55
32,65	0,25	25 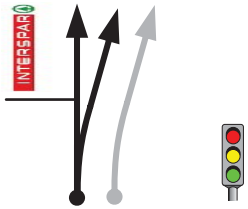	László utca (Nyíregyháza)	3,30

Következő oldal: Next page: 0,10

GYORS LAPOZÁS TURN QUICKLY

OLDAL PAGE 17

SZAKASZ LEG	SZEKCIÓ SECTION				
1	1	IE / TC 1 Máriapócs IE / TC 1 A Nyíregyháza		Táv / Km : 35,95 Idő / Time : 0:50 Km/h : 43,14	

TÁV DISTANCE ÖSSZ TOTAL	TÁV DISTANCE RÉSZ PARTIAL	IRÁNY DIRECTION	INFORMÁCIÓ INFORMATION	TÁV az IE-ig DISTANCE TO GO
32,75	0,10	26 	Szegfű utca Vay Ádám krt. (Nyíregyháza)	3,20
34,60	1,85	27 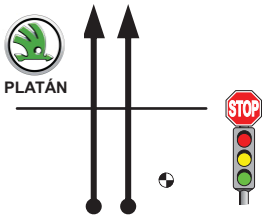	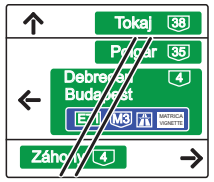 Rákóczi Ferenc utca (Nyíregyháza)	1,35
34,75	0,15	28 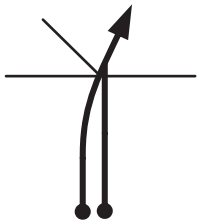	Rákóczi Ferenc utca (Nyíregyháza)	1,20
35,75	1,00	29 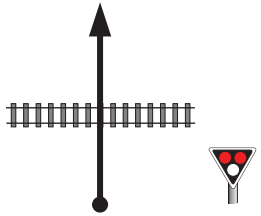	Tokaji út (Nyíregyháza)	0,20
35,90	0,15	30 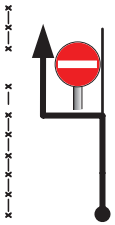		0,05

Következő oldal: Next page: 0,05

GYORS LAPOZÁS TURN QUICKLY

OLDAL PAGE 18

SZAKASZ LEG	SZEKCIÓ SECTION				
1	1	IE / TC 1	**Máriapócs**	Táv / Km :	**35,95**
		IE / TC **1 A**	**Nyíregyháza**	Idő / Time :	**0:50**
				Km/h :	**43,14**

TÁV DISTANCE ÖSSZ TOTAL	TÁV DISTANCE RÉSZ PARTIAL	IRÁNY DIRECTION	INFORMÁCIÓ INFORMATION	TÁV az **IE**-ig DISTANCE TO GO
35,95	0,05	31	GPS: N 47°58,170' E 21° 41,667' IE / TC **1 A** Parc Fermé BE / IN	0,00

JEGYZET
NOTES

1. SZAKASZ
2-3. SZEKCIÓ

NYÍREGYHÁZA – ZEMPLÉN – 2020
RALLY HUNGARY
ERC FIA EUROPEAN RALLY CHAMPIONSHIP

LEG 1
SECTION 2-3

SZAKASZ LEG	SZEKCIÓ SECTION	
1	2	IE / TC **1 B** SZERVIZ BE / SERVICE IN IE / TC **1 C** SZERVIZ KI / SERVICE OUT „A" SZERVIZ SERVICE

TÁV DISTANCE ÖSSZ TOTAL	TÁV DISTANCE RÉSZ PARTIAL	IRÁNY DIRECTION	INFORMÁCIÓ INFORMATION	TÁV az **IE**-ig DISTANCE TO GO
		1	IE / TC **1 B** ÉJSZAKAI GYŰJTŐ KI SZERVIZ BE OVERNIGHT REGROUP OUT SERVICE IN	

GYORSASÁGI SZAKASZOK
SPECIAL STAGES

ELŐZŐ SZERVIZTŐL FROM PREVIOUS SERVICE	KÖVETKEZŐ SZERVIZIG TO THE NEXT SERVICE
GY/SS 1	GY/SS 2; 3; 4; 5

Az ideális időm **BE** Time **IN**	**Szervizidő Service time**	Az ideális időm **KI** Time **OUT**
☐☐ : ☐☐	15'	☐☐ : ☐☐

Táv az előző szervisztől
Distance from prevous service - -

Táv a következő szervizig
Distance to go service B

GY/SS km	Közúti / Etap km	Össz / Totál km
2,40	67,85	70,25

GY/SS km	Közúti / Etap km	Össz / Totál km
59,44	180,26	239,70

TÁV DISTANCE ÖSSZ TOTAL	TÁV DISTANCE RÉSZ PARTIAL	IRÁNY DIRECTION	INFORMÁCIÓ INFORMATION	TÁV az **IE**-ig DISTANCE TO GO
		2	IE / TC **1 C** SZERVIZ KI SERVICE OUT	

SZAKASZ LEG	SZEKCIÓ SECTION				
1	2	IE / TC 1 C IE / TC 2	Nyíregyháza Újhuta	Táv / Km : 70,45 Idő / Time : 1:00 Km/h : 70,45	

TÁV DISTANCE ÖSSZ TOTAL	TÁV DISTANCE RÉSZ PARTIAL	IRÁNY DIRECTION	INFORMÁCIÓ INFORMATION	TÁV az IE-ig DISTANCE TO GO
0,00	0,00	1	GPS: N 47° 58,117' E 21° 41,625' IE / TC 1 C	70,45
0,01	0,01	2		70,44
0,04	0,03	3		70,41
0,05	0,01	4		70,40
0,10	0,05	5		70,35

SZAKASZ LEG	SZEKCIÓ SECTION				
1	2	IE / TC 1 C IE / TC 2	Nyíregyháza Újhuta	Táv / Km : 70,45 Idő / Time : 1:00 Km/h : 70,45	

TÁV DISTANCE ÖSSZ TOTAL	TÁV DISTANCE RÉSZ PARTIAL	IRÁNY DIRECTION	INFORMÁCIÓ INFORMATION	TÁV az IE-ig DISTANCE TO GO
0,12	0,02	6	38	70,33
1,60	1,48	7	~~Nyíregyháza~~	68,85
2,90	1,30	8	Tokaj 38	67,55
5,85	2,95	9	Nyírtelek	64,60
7,85	2,00	10	~~Nyírtelek~~	62,60

SZAKASZ LEG	SZEKCIÓ SECTION				
1	2	IE / TC 1 C IE / TC 2	Nyíregyháza Újhuta	Táv / Km : 70,45 Idő / Time : 1:00 Km/h : 70,45	

TÁV DISTANCE ÖSSZ TOTAL	TÁV DISTANCE RÉSZ PARTIAL	IRÁNY DIRECTION	INFORMÁCIÓ INFORMATION	TÁV az IE-ig DISTANCE TO GO
17,20	9,35	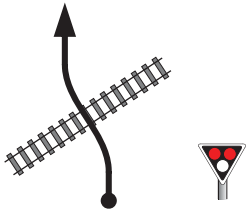 11		53,25
23,30	6,10	12	Rakamaz	47,15
25,55	2,25	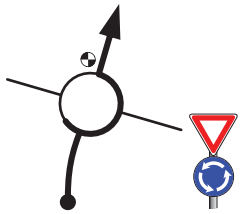 13	Tokaj 38	44,90
25,80	0,25	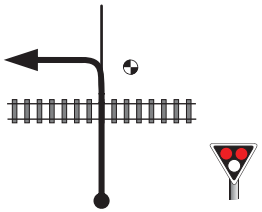 14	Nagymalász Tokaj 38	44,65
26,05	0,25	15	~~Rakamaz~~	44,40
Következő oldal: Next page:	2,95		OLDAL PAGE	25

SZAKASZ LEG	SZEKCIÓ SECTION				
1	2	IE / TC 1 C IE / TC 2	Nyíregyháza Újhuta	Táv / Km : 70,45 Idő / Time : 1:00 Km/h : 70,45	

TÁV DISTANCE ÖSSZ TOTAL	TÁV DISTANCE RÉSZ PARTIAL	IRÁNY DIRECTION	INFORMÁCIÓ INFORMATION	TÁV az IE-ig DISTANCE TO GO
29,00	2,95	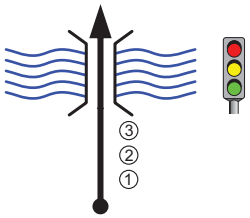 16	① Tokaj ② Tisza folyó ③ BORSOD-ABAÚJ-ZEMPLÉN MEGYE	41,45
29,30	0,30	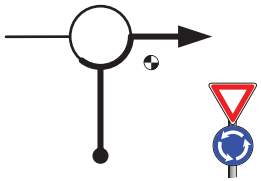 17	38 Bodrogkeresztúr Rákóczi út (Tokaj)	41,15
29,35	0,05	18	Mosolygó József utca (Tokaj)	41,10
30,10	0,75	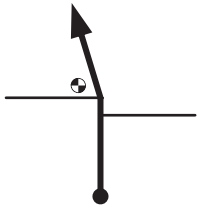 19	~~CENTRUM~~ Szepsi László utca Vasvári Pál utca (Tokaj)	40,35
30,50	0,40	20	Bodrogkersztúr ~~CENTRUM~~ Bethlen Gábor út (Tokaj)	39,95
Következő oldal: Next page:	2,20		OLDAL PAGE	26

SZAKASZ LEG	SZEKCIÓ SECTION				
1	2	IE / TC 1 C IE / TC 2	Nyíregyháza Újhuta	Táv / Km : 70,45 Idő / Time : 1:00 Km/h : 70,45	

TÁV DISTANCE ÖSSZ TOTAL	TÁV DISTANCE RÉSZ PARTIAL	IRÁNY DIRECTION	INFORMÁCIÓ INFORMATION	TÁV az IE-ig DISTANCE TO GO
32,70	2,20	21	~~Tokaj~~	37,75
35,30	2,60	22	Bodrogkeresztúr	35,15
38,10	2,80	23	(Bodrogkeresztúr)	32,35
38,25	0,15	24	~~Bodrogkeresztúr~~ ~~Bodrogkisfalud~~	32,20
38,50	0,25	25	← ~~Mis~~olc 37 Sátoraljaújhely →	31,95

Következő oldal: Next page: 6,80

OLDAL PAGE 27

SZAKASZ LEG	SZEKCIÓ SECTION				
1	2	IE / TC 1 C IE / TC 2	Nyíregyháza Újhuta	Táv / Km : 70,45 Idő / Time : 1:00 Km/h : 70,45	

TÁV DISTANCE ÖSSZ TOTAL	TÁV DISTANCE RÉSZ PARTIAL	IRÁNY DIRECTION	INFORMÁCIÓ INFORMATION	TÁV az IE-ig DISTANCE TO GO
45,30	6,80	26	← ~~Erdőbénye~~ ~~Szerjong~~ →	25,15
51,60	6,30	27	← Tolcsva ~~Vámosújfalu~~ →	18,85
53,20	1,60	28	Tolcsva	17,25
54,00	0,80	29	(Tolcsva)	16,45
55,55	1,55	30	~~Tolcsva~~	14,90

Következő oldal: Next page: 2,20

OLDAL PAGE 28

SZAKASZ LEG	SZEKCIÓ SECTION				
1	2	IE / TC 1 C IE / TC 2	Nyíregyháza Újhuta	Táv / Km : 70,45 Idő / Time : 1:00 Km/h : 70,45	

TÁV DISTANCE ÖSSZ TOTAL	TÁV DISTANCE RÉSZ PARTIAL	IRÁNY DIRECTION	INFORMÁCIÓ INFORMATION	TÁV az IE-ig DISTANCE TO GO
57,75	2,20	31	Erdőhorváti	12,70
59,65	1,90	32	~~Erdőhorváti~~	10,80
65,45	5,80	33	① Óhuta ② Ny / nány Újhuta ZÁRÁS CLOSING !	5,00
65,60	0,15	34	~~Óhuta~~	4,85
66,65	1,05	35	Középhuta	3,80
Következő oldal: Next page:	0,80		OLDAL PAGE	29

SZAKASZ LEG	SZEKCIÓ SECTION				
1	2	IE / TC 1 C IE / TC 2	Nyíregyháza Újhuta	Táv / Km : 70,45 Idő / Time : 1:00 Km/h : 70,45	

TÁV DISTANCE ÖSSZ TOTAL	TÁV DISTANCE RÉSZ PARTIAL	IRÁNY DIRECTION	INFORMÁCIÓ INFORMATION	TÁV az IE-ig DISTANCE TO GO
67,45	0,80	36	~~Középhuta~~	3,00
68,75	1,30	37	Újhuta	1,70
69,05	0,30	38	BARÁTOK PANZIÓ ZÁRÁS CLOSING !	1,40
70,45	1,40	39	GPS: N 48°23,638' E 21° 26,990' IE / TC 2	0,00
	0,10	40	GY / SS 2 RAJT / START	
			OLDAL PAGE	30

2 2

N 48°23,680'
E 21°26,940'

6 6

N 48°23,638'
E 21°26,990'

N 48°28,270'
E 21°28,152'

STOP

N 48°28,460'
E 21°28,165'

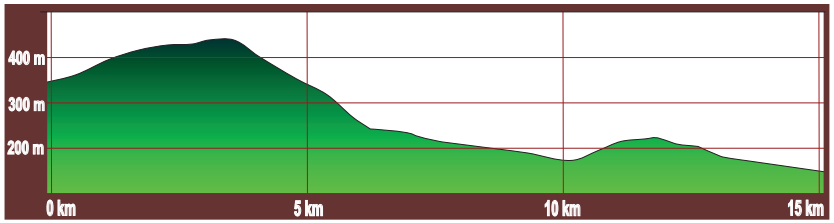

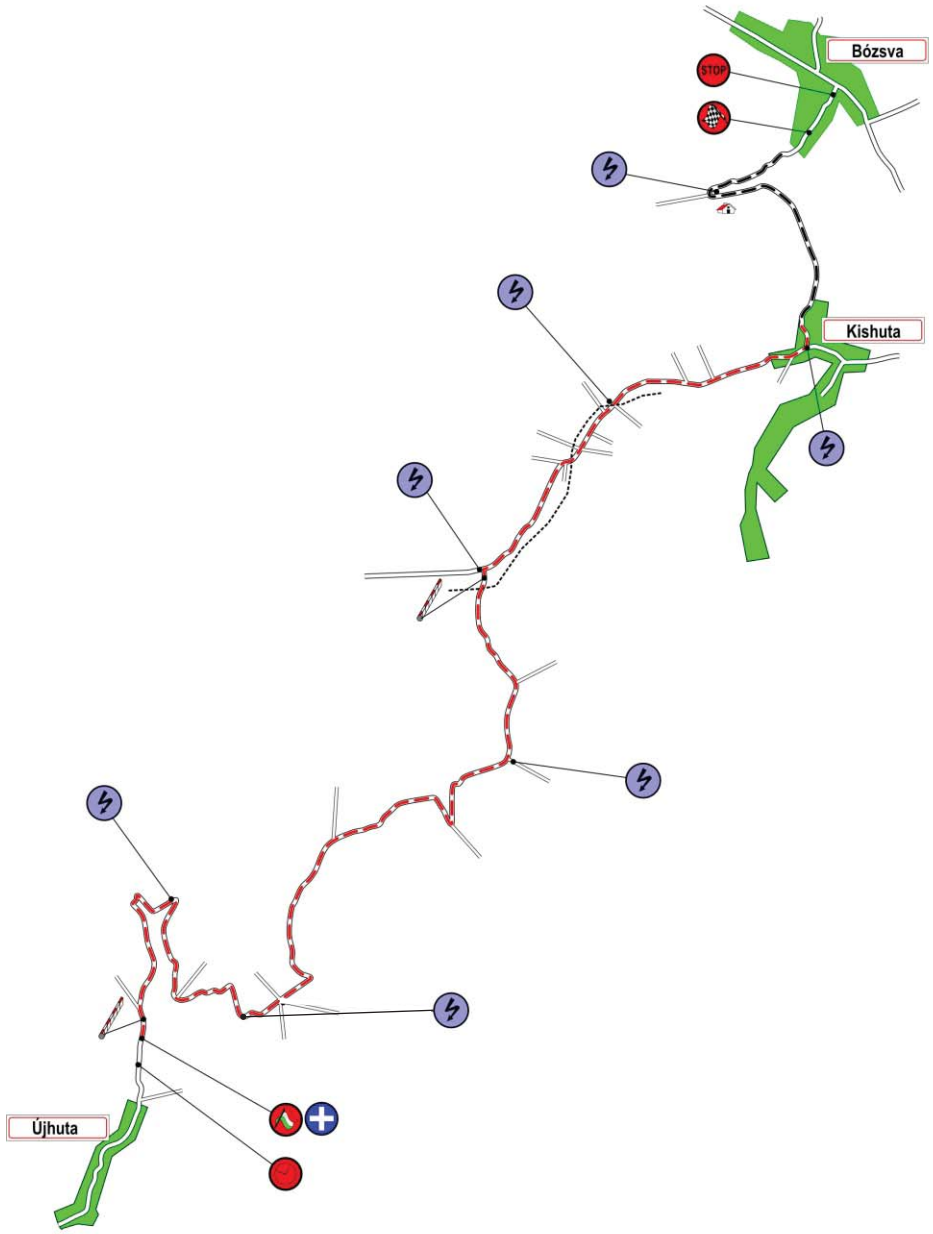

SZAKASZ LEG	SZEKCIÓ SECTION				
1	2	IE / TC 2	**Újhuta**	Táv / Km :	**23,70**
		IE / TC 3	**Füzérkomlós**	Idő / Time :	**0:25**
		GY / SS 2	Újhuta - Bózsva 14,45 km	Km/h :	**56,88**

TÁV DISTANCE ÖSSZ TOTAL	TÁV DISTANCE RÉSZ PARTIAL	IRÁNY DIRECTION	INFORMÁCIÓ INFORMATION	TÁV az IE-ig DISTANCE TO GO
0,00	0,00	1  14,45	GPS: N 48°23,680' E 21° 26,940' GY / SS **2** RAJT / START	23,70
0,10	0,10	2 14,35	! Padkavédelem 2 db Roadside protection 2 pcs	23,60
0,25	0,15	3 14,20	! Padkavédelem 1db Roadside protection 1 pc	23,45
0,35	0,10	4 14,10	! Padkavédelem 2 db Roadside protection 2 pcs	23,35
1,10	0,75	5 13,35	! Padkavédelem 1db Roadside protection 1 pc	22,60

Következő oldal: Next page: **0,05**

! GYORS LAPOZÁS TURN QUICKLY

OLDAL PAGE 33

2 2

SZAKASZ LEG	SZEKCIÓ SECTION				
1	2	IE / TC 2	**Újhuta**	Táv / Km :	**23,70**
		IE / TC 3	**Füzérkomlós**	Idő / Time :	**0:25**
		GY / SS 2	Újhuta - Bózsva 14,45 km	Km/h :	**56,88**

TÁV DISTANCE ÖSSZ TOTAL	TÁV DISTANCE RÉSZ PARTIAL	IRÁNY DIRECTION	INFORMÁCIÓ INFORMATION	TÁV az IE-ig DISTANCE TO GO
1,15	0,05	6 13,30	! Padkavédelem 1db Roadside protection 1 pc	22,55
1,20	0,05	7  13,25	! Padkavédelem 2 db Roadside protection 2 pcs	22,50
1,30	0,10	8 13,15	! Padkavédelem 1 db Roadside protection 1 pc	22,40
1,50	0,20	9 12,95	! Padkavédelem 1db Roadside protection 1 pc	22,20
2,25	0,75	10 12,20	! Padkavédelem 2 db Roadside protection 2 pcs	21,45

Következő oldal: Next page: **0,45**

OLDAL PAGE 34

SZAKASZ LEG	SZEKCIÓ SECTION				
1	2	IE / TC 2	**Újhuta**	Táv / Km :	**23,70**
		IE / TC 3	**Füzérkomlós**	Idő / Time :	**0:25**
		GY / SS 2	Újhuta - Bózsva 14,45 km	Km/h :	**56,88**

TÁV DISTANCE ÖSSZ TOTAL	TÁV DISTANCE RÉSZ PARTIAL	IRÁNY DIRECTION	INFORMÁCIÓ INFORMATION	TÁV az IE-ig DISTANCE TO GO
			GPS: N 48°24,037' E 21° 27,252'	
2,70	0,45	11  11,75	! Padkavédelem 1db Roadside protection 1 pc	21,00
2,75	0,05	12  11,70	! Padkavédelem 1db Roadside protection 1 pc	20,95
2,93	0,18	13  11,52	! Padkavédelem 3 db Roadside protection 3 pcs	20,77
3,00	0,07	14 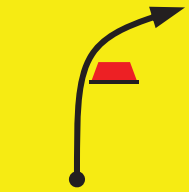 11,45	! Padkavédelem 2 db Roadside protection 2 pcs	20,70
3,05	0,05	15  11,40	! Padkavédelem 1db Roadside protection 1 pc	20,65

Következő oldal: Next page: 0,03 GYORS LAPOZÁS TURN QUICKLY OLDAL PAGE 35

SZAKASZ LEG	SZEKCIÓ SECTION				
1	2	IE / TC 2	**Újhuta**	Táv / Km :	**23,70**
		IE / TC 3	**Füzérkomlós**	Idő / Time :	**0:25**
		GY / SS 2	Újhuta - Bózsva 14,45 km	Km/h :	**56,88**

TÁV DISTANCE ÖSSZ TOTAL	TÁV DISTANCE RÉSZ PARTIAL	IRÁNY DIRECTION	INFORMÁCIÓ INFORMATION	TÁV az IE-ig DISTANCE TO GO
3,08	0,03	16  11,37	! Padkavédelem 1db Roadside protection 1 pc	20,62
3,15	0,07	17 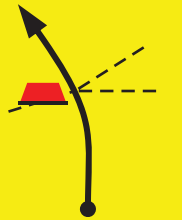 11,30	! Padkavédelem 1db Roadside protection 1 pc	20,55
3,50	0,35	18 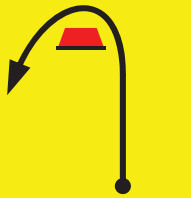 10,95	! Padkavédelem 1db Roadside protection 1 pc	20,20
3,58	0,08	19  10,87	! Padkavédelem 1db Roadside protection 1 pc	20,12
3,65	0,07	20  10,80	! Padkavédelem 1db Roadside protection 1 pc	20,05

Következő oldal: Next page: 0,03 GYORS LAPOZÁS TURN QUICKLY OLDAL PAGE 36

SZAKASZ LEG	SZEKCIÓ SECTION				
1	2	IE / TC 2	**Újhuta**	Táv / Km :	**23,70**
		IE / TC 3	**Füzérkomlós**	Idő / Time :	**0:25**
		GY / SS 2	Újhuta - Bózsva 14,45 km	Km/h :	**56,88**

TÁV DISTANCE ÖSSZ TOTAL	TÁV DISTANCE RÉSZ PARTIAL	IRÁNY DIRECTION	INFORMÁCIÓ INFORMATION	TÁV az IE-ig DISTANCE TO GO
3,68	0,03	21 10,77	! Padkavédelem 1 db Roadside protection 1 pc	20,02
3,85	0,17	22 10,60	! Padkavédelem 1 db Roadside protection 1 pc	19,85
4,20	0,35	23  10,25	! Padkavédelem 1 db Roadside protection 1 pc	19,50
4,80	0,60	24 9,65	! Padkavédelem 1 db Roadside protection 1 pc	18,90
4,85	0,05	25 9,60	! Padkavédelem 1 db Roadside protection 1 pc	18,85

Következő oldal: Next page: **0,19**

GYORS LAPOZÁS TURN QUICKLY

OLDAL PAGE **37**

SZAKASZ LEG	SZEKCIÓ SECTION				
1	2	IE / TC 2	**Újhuta**	Táv / Km :	**23,70**
		IE / TC 3	**Füzérkomlós**	Idő / Time :	**0:25**
		GY / SS 2	Újhuta - Bózsva 14,45 km	Km/h :	**56,88**

TÁV DISTANCE ÖSSZ TOTAL	TÁV DISTANCE RÉSZ PARTIAL	IRÁNY DIRECTION	INFORMÁCIÓ INFORMATION	TÁV az IE-ig DISTANCE TO GO
4,99	0,14	26 9,46	! Padkavédelem 1 db Roadside protection 1 pc	18,71
5,02	0,03	27 9,43	! Padkavédelem 1 db Roadside protection 1 pc	18,68
5,20	0,18	28 9,25	! Padkavédelem 1 db Roadside protection 1 pc	18,50
5,35	0,15	29 9,10	! Padkavédelem 1db Roadside protection 1 pc	18,35
5,46	0,11	30 8,99	! Padkavédelem 1db Roadside protection 1 pc	18,24

Következő oldal: Next page: **0,14**

GYORS LAPOZÁS TURN QUICKLY

OLDAL PAGE **38**

SZAKASZ LEG	SZEKCIÓ SECTION				
1	2	IE / TC 2	**Újhuta**	Táv / Km :	**23,70**
		IE / TC 3	**Füzérkomlós**	Idő / Time :	**0:25**
		GY / SS 2	Újhuta - Bózsva 14,45 km	Km/h :	**56,88**

TÁV DISTANCE ÖSSZ TOTAL	TÁV DISTANCE RÉSZ PARTIAL	IRÁNY DIRECTION	INFORMÁCIÓ INFORMATION	TÁV az IE-ig DISTANCE TO GO
5,60	0,14	31 8,85	! Padkavédelem 1 db Roadside protection 1 pc	18,10
5,67	0,07	32 8,78	! Padkavédelem 1 db Roadside protection 1 pc	18,03
5,75	0,08	33 8,70	! Padkavédelem 1 db Roadside protection 1 pc	17,95
5,80	0,05	34 8,65	GPS: N 48°24,979' E 21°28,031' ! Padkavédelem 1 db Roadside protection 1 pc	17,90
5,90	0,10	35 8,55	! Padkavédelem 3 db Roadside protection 3 pcs	17,80

Következő oldal: Next page: 0,13

GYORS LAPOZÁS TURN QUICKLY

OLDAL PAGE 39

SZAKASZ LEG	SZEKCIÓ SECTION				
1	2	IE / TC 2	**Újhuta**	Táv / Km :	**23,70**
		IE / TC 3	**Füzérkomlós**	Idő / Time :	**0:25**
		GY / SS 2	Újhuta - Bózsva 14,45 km	Km/h :	**56,88**

TÁV DISTANCE ÖSSZ TOTAL	TÁV DISTANCE RÉSZ PARTIAL	IRÁNY DIRECTION	INFORMÁCIÓ INFORMATION	TÁV az IE-ig DISTANCE TO GO
6,03	0,13	36 8,42	! Padkavédelem 1 db Roadside protection 1 pc	17,67
6,17	0,14	37 8,28	! Padkavédelem 1 db Roadside protection 1 pc	17,53
6,50	0,33	38 7,95	! Padkavédelem 1 db Roadside protection 1 pc	17,20
6,60	0,10	39 7,85	! Padkavédelem 2 db Roadside protection 2 pcs	17,10
6,70	0,10	40 7,75	! Padkavédelem 1 db Roadside protection 1 pc	17,00

Következő oldal: Next page: 0,45

OLDAL PAGE 40

SZAKASZ LEG	SZEKCIÓ SECTION				
1	2	IE / TC 2	**Újhuta**	Táv / Km :	**23,70**
		IE / TC 3	**Füzérkomlós**	Idő / Time :	**0:25**
		GY / SS 2	Újhuta - Bózsva 14,45 km	Km/h :	**56,88**

TÁV DISTANCE ÖSSZ TOTAL	TÁV DISTANCE RÉSZ PARTIAL	IRÁNY DIRECTION	INFORMÁCIÓ INFORMATION	TÁV az IE-ig DISTANCE TO GO
7,15	0,45	41 7,30	! Padkavédelem 1 db Roadside protection 1 pc	16,55
7,25	0,10	42 7,20	! Padkavédelem 1 db Roadside protection 1 pc	16,45
7,40	0,15	43 7,05	! Padkavédelem 1 db Roadside protection 1 pc	16,30
7,52	0,12	44  6,93	! Padkavédelem 1 db Roadside protection 1 pc	16,18
7,55	0,03	45  6,90	! Padkavédelem 2 db Roadside protection 2 pcs	16,15

Következő oldal: Next page: 0,07 — GYORS LAPOZÁS TURN QUICKLY — OLDAL PAGE 41

SZAKASZ LEG	SZEKCIÓ SECTION				
1	2	IE / TC 2	**Újhuta**	Táv / Km :	**23,70**
		IE / TC 3	**Füzérkomlós**	Idő / Time :	**0:25**
		GY / SS 2	Újhuta - Bózsva 14,45 km	Km/h :	**56,88**

TÁV DISTANCE ÖSSZ TOTAL	TÁV DISTANCE RÉSZ PARTIAL	IRÁNY DIRECTION	INFORMÁCIÓ INFORMATION	TÁV az IE-ig DISTANCE TO GO
7,62	0,07	46 6,83	! Padkavédelem 1 db Roadside protection 1 pc	16,08
7,72	0,10	47 6,73	! Padkavédelem 1 db Roadside protection 1 pc	15,98
8,05	0,33	48 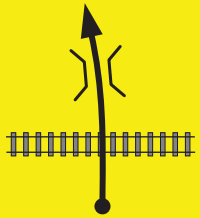 6,40		15,65
8,20	0,15	49 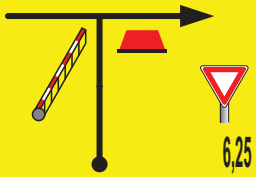 6,25	GPS: N 48°25,999' E 21°27,498' ! Padkavédelem 1 db Roadside protection 1 pc	15,50
8,35	0,15	50 6,10	! Padkavédelem 2 db Roadside protection 2 pcs	15,35

Következő oldal: Next page: 0,09 — GYORS LAPOZÁS TURN QUICKLY — OLDAL PAGE 42

2 2

SZAKASZ LEG	SZEKCIÓ SECTION				
1	2	IE / TC 2	**Újhuta**	Távolság / Km:	**23,70**
		IE / TC 3	**Füzérkomlós**	Idő / Time:	**0:25**
		GY / SS 2	Újhuta - Bózsva 14,45 km	Km/h:	**56,88**

TÁV DISTANCE ÖSSZ TOTAL	TÁV DISTANCE RÉSZ PARTIAL	IRÁNY DIRECTION	INFORMÁCIÓ INFORMATION	TÁV az IE-ig DISTANCE TO GO
8,44	0,09	51  6,01	! Padkavédelem 1 db Roadside protection 1 pc	15,26
8,50	0,06	52 5,95	! Padkavédelem 2 db Roadside protection 2 pcs	15,20
8,56	0,06	53 5,89	! Padkavédelem 1 db Roadside protection 1 pc	15,14
8,62	0,06	54 5,83	! Padkavédelem 3 db Roadside protection 3 pcs	15,08
8,78	0,16	55 5,67	! Padkavédelem 2 db Roadside protection 2 pcs	14,92

Következő oldal: Next page: 0,42

OLDAL PAGE 43

SZAKASZ LEG	SZEKCIÓ SECTION				
1	2	IE / TC 2	**Újhuta**	Távolság / Km:	**23,70**
		IE / TC 3	**Füzérkomlós**	Idő / Time:	**0:25**
		GY / SS 2	Újhuta - Bózsva 14,45 km	Km/h:	**56,88**

TÁV DISTANCE ÖSSZ TOTAL	TÁV DISTANCE RÉSZ PARTIAL	IRÁNY DIRECTION	INFORMÁCIÓ INFORMATION	TÁV az IE-ig DISTANCE TO GO
9,20	0,42	56 5,25	! Padkavédelem 2 db Roadside protection 2 pcs	14,50
9,30	0,10	57 5,15	! Padkavédelem 1 db Roadside protection 1 pc	14,40
9,35	0,05	58 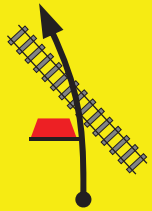 5,10	! Padkavédelem 1 db Roadside protection 1 pc	14,35
9,40	0,05	59 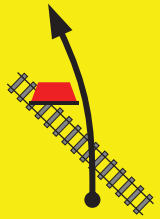 5,05	! Padkavédelem 1 db Roadside protection 1 pc	14,30
9,55	0,15	60 4,90	! **TERELÉS CHICANE**	14,15

Következő oldal: Next page: 0,25

OLDAL PAGE 44

SZAKASZ LEG	SZEKCIÓ SECTION				
1	2	IE / TC 2	**Újhuta**	Táv / Km :	**23,70**
		IE / TC 3	**Füzérkomlós**	Idő / Time :	**0:25**
		GY / SS 2	Újhuta - Bózsva 14,45 km	Km/h :	**56,88**

TÁV DISTANCE ÖSSZ TOTAL	TÁV DISTANCE RÉSZ PARTIAL	IRÁNY DIRECTION	INFORMÁCIÓ INFORMATION	TÁV az IE-ig DISTANCE TO GO
9,80	0,25	61 4,65	! Padkavédelem 2 db Roadside protection 2 pcs	13,90
9,90	0,10	62  4,55		13,80
10,15	0,25	63 4,30	! Padkavédelem 3 db Roadside protection 3 pcs	13,55
10,45	0,30	64 4,00	! Padkavédelem 2 db Roadside protection 2 pcs	13,25
10,55	0,10	65 3,90	! Padkavédelem 2 db Roadside protection 2 pcs	13,15

Következő oldal: Next page: **0,15**

GYORS LAPOZÁS TURN QUICKLY

OLDAL PAGE **45**

1 1 2 2 3 3 4 4 5 5 6 6 7 7 8 8 9 9 10 10 11 11 12 12 13 13 14 14 15 15 16 16

SZAKASZ LEG	SZEKCIÓ SECTION				
1	2	IE / TC 2	**Újhuta**	Táv / Km :	**23,70**
		IE / TC 3	**Füzérkomlós**	Idő / Time :	**0:25**
		GY / SS 2	Újhuta - Bózsva 14,45 km	Km/h :	**56,88**

TÁV DISTANCE ÖSSZ TOTAL	TÁV DISTANCE RÉSZ PARTIAL	IRÁNY DIRECTION	INFORMÁCIÓ INFORMATION	TÁV az IE-ig DISTANCE TO GO
10,70	0,15	66 3,75	! Padkavédelem 3 db Roadside protection 3 pcs	13,00
10,80	0,10	67 3,65	! Padkavédelem 1db Roadside protection 1 pc	12,90
10,90	0,10	68 3,55	GPS: N 48°27,165' E 21° 28,373' ! Padkavédelem 1 db Roadside protection 1 pc	12,80
10,95	0,05	69 3,50	! Padkavédelem 1db Roadside protection 1 pc	12,75
11,13	0,18	70 3,32	! Padkavédelem 2 db Roadside protection 2 pcs	12,57

Következő oldal: Next page: **0,04**

GYORS LAPOZÁS TURN QUICKLY

OLDAL PAGE **46**

SZAKASZ LEG	SZEKCIÓ SECTION				
1	2	IE / TC 2	**Újhuta**	Táv / Km :	**23,70**
		IE / TC 3	**Füzérkomlós**	Idő / Time :	**0:25**
		GY / SS 2	Újhuta - Bózsva 14,45 km	Km/h :	**56,88**

TÁV DISTANCE ÖSSZ TOTAL	TÁV DISTANCE RÉSZ PARTIAL	IRÁNY DIRECTION	INFORMÁCIÓ INFORMATION	TÁV az IE-ig DISTANCE TO GO
11,17	0,04	71 — 3,28	! Padkavédelem 2 db Roadside protection 2 pcs	12,53
11,30	0,13	72 — 3,15	! Padkavédelem 1db Roadside protection 1 pc	12,40
11,44	0,14	73 — 3,01	! Padkavédelem 1 db Roadside protection 1 pc Kishuta	12,26
11,50	0,06	74 — 2,95	! **TERELÉS CHICANE** (Kishuta)	12,20
11,65	0,15	75 — 2,80	GPS: N 48°27,439' E 21°28,731' ! Padkavédelem 1db Roadside protection 1 pc (Kishuta)	12,05

Következő oldal: Next page: 0,20

OLDAL PAGE 47

SZAKASZ LEG	SZEKCIÓ SECTION				
1	2	IE / TC 2	**Újhuta**	Táv / Km :	**23,70**
		IE / TC 3	**Füzérkomlós**	Idő / Time :	**0:25**
		GY / SS 2	Újhuta - Bózsva 14,45 km	Km/h :	**56,88**

TÁV DISTANCE ÖSSZ TOTAL	TÁV DISTANCE RÉSZ PARTIAL	IRÁNY DIRECTION	INFORMÁCIÓ INFORMATION	TÁV az IE-ig DISTANCE TO GO
11,85	0,20	76 — 2,60	MURVA GRAVEL	11,85
13,55	1,70	77 — 0,90		10,15
13,65	0,10	78 — 0,80	BETON ÚT CONCRETE ROAD	10,05
13,73	0,08	79 — 0,72	MURVA GRAVEL	9,97
13,90	0,20	80 — 0,55	BETON ÚT CONCRETE ROAD	9,80

Következő oldal: Next page: 0,13

! GYORS LAPOZÁS
TURN QUICKLY

OLDAL PAGE 48

SZAKASZ LEG	SZEKCIÓ SECTION				
1	2	IE / TC 2	**Újhuta**	Táv / Km :	**23,70**
		IE / TC 3	**Füzérkomlós**	Idő / Time :	**0:25**
		GY / SS 2	Újhuta - Bózsva 14,45 km	Km/h :	**56,88**

2

TÁV DISTANCE ÖSSZ TOTAL	TÁV DISTANCE RÉSZ PARTIAL	IRÁNY DIRECTION	INFORMÁCIÓ INFORMATION	TÁV az IE-ig DISTANCE TO GO
14,03	0,13	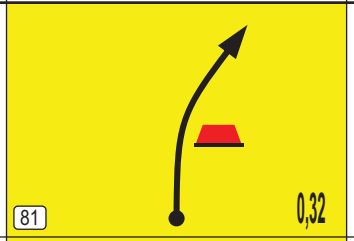 81 0,32	! Padkavédelem 2 db Roadside protection 2 pcs	9,67
14,30	0,27	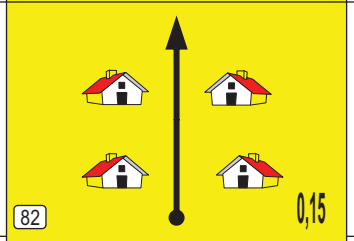 82 0,15	Bózsva	9,40
14,45	0,15	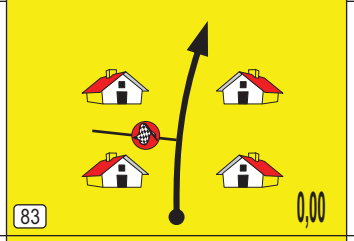 83 0,00	GPS: N 48°28,270' E 21° 28,152' GY / SS **2** CÉL / FINISH	9,25
14,85	0,44	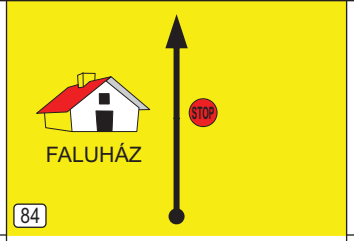 84	GPS: N 48°28,460' E 21° 28,165' STOP GY / SS **2** STOP	8,85
14,90	0,05	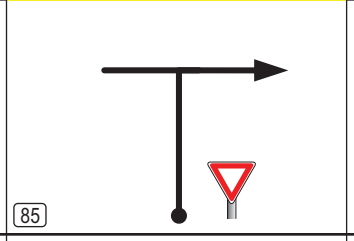 85	(Bózsva)	8,80
Következő oldal: Next page:	0,38		OLDAL PAGE	49

SZAKASZ LEG	SZEKCIÓ SECTION				
1	2	IE / TC 2	**Újhuta**	Táv / Km :	**23,70**
		IE / TC 3	**Füzérkomlós**	Idő / Time :	**0:25**
				Km/h :	**56,88**

TÁV DISTANCE ÖSSZ TOTAL	TÁV DISTANCE RÉSZ PARTIAL	IRÁNY DIRECTION	INFORMÁCIÓ INFORMATION	TÁV az IE-ig DISTANCE TO GO
15,28	0,38	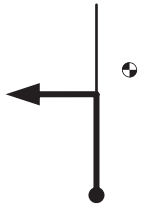 86	~~Bózsva~~	8,42
15,90	0,62	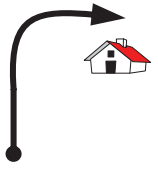 87	Kisbózsva	7,80
15,98	0,08	 88	(Bózsva)	7,72
16,35	0,37	89	~~Bózsva~~	7,35
19,55	3,20	90	Nyíri	4,15
Következő oldal: Next page:	0,60		OLDAL PAGE	50

SZAKASZ LEG	SZEKCIÓ SECTION				
1	2	IE / TC 2 Újhuta IE / TC 3 Füzérkomlós		Táv / Km : 23,70 Idő / Time : 0:25 Km/h : 56,88	

TÁV DISTANCE ÖSSZ TOTAL	TÁV DISTANCE RÉSZ PARTIAL	IRÁNY DIRECTION	INFORMÁCIÓ INFORMATION	TÁV az IE-ig DISTANCE TO GO
20,15	0,60	91 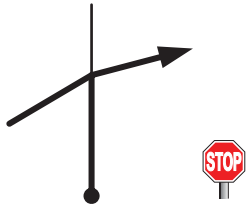	(Nyíri)	3,55
20,35	0,20	92	~~Nyírl~~	3,35
21,30	0,95	93	Füzérkomlós	2,40
22,10	0,80	94 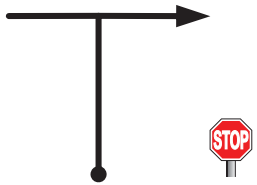	(Füzérkomlós)	1,60
22,51	0,41	95 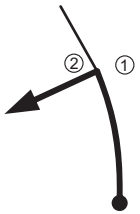	① ~~Füzérkomlós~~ ②	1,19

Következő oldal: Next page: 0,71

SZAKASZ LEG	SZEKCIÓ SECTION				
1	2	IE / TC 2 Újhuta IE / TC 3 Füzérkomlós		Táv / Km : 23,70 Idő / Time : 0:25 Km/h : 56,88	

TÁV DISTANCE ÖSSZ TOTAL	TÁV DISTANCE RÉSZ PARTIAL	IRÁNY DIRECTION	INFORMÁCIÓ INFORMATION	TÁV az IE-ig DISTANCE TO GO
23,22	0,71	96 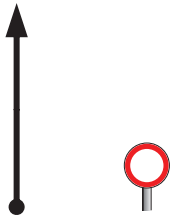		0,48
23,70	0,48	97	GPS: N 48°31,291' E 21° 27,425' IE / TC 3	0,00
	0,15	98	GY / SS 3 RAJT / START	

N 48°31,231'
E 21°27,420'

3 3

N 48°31,280'
E 21°27,436'

7 7

N 48°30,530'
E 21°19,544'

STOP

N 48°30,340'
E 21°19,650'

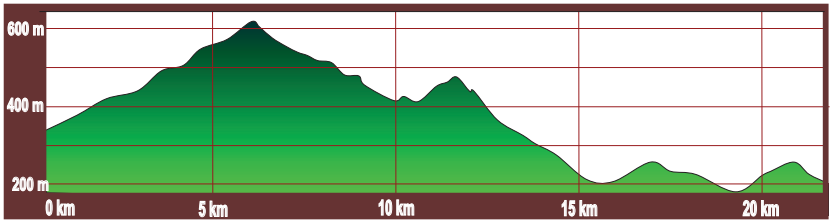

GYORSASÁGI SZAKASZ
SPECIAL STAGE

3; 7 Füzér - Abaújvár 23,90 km

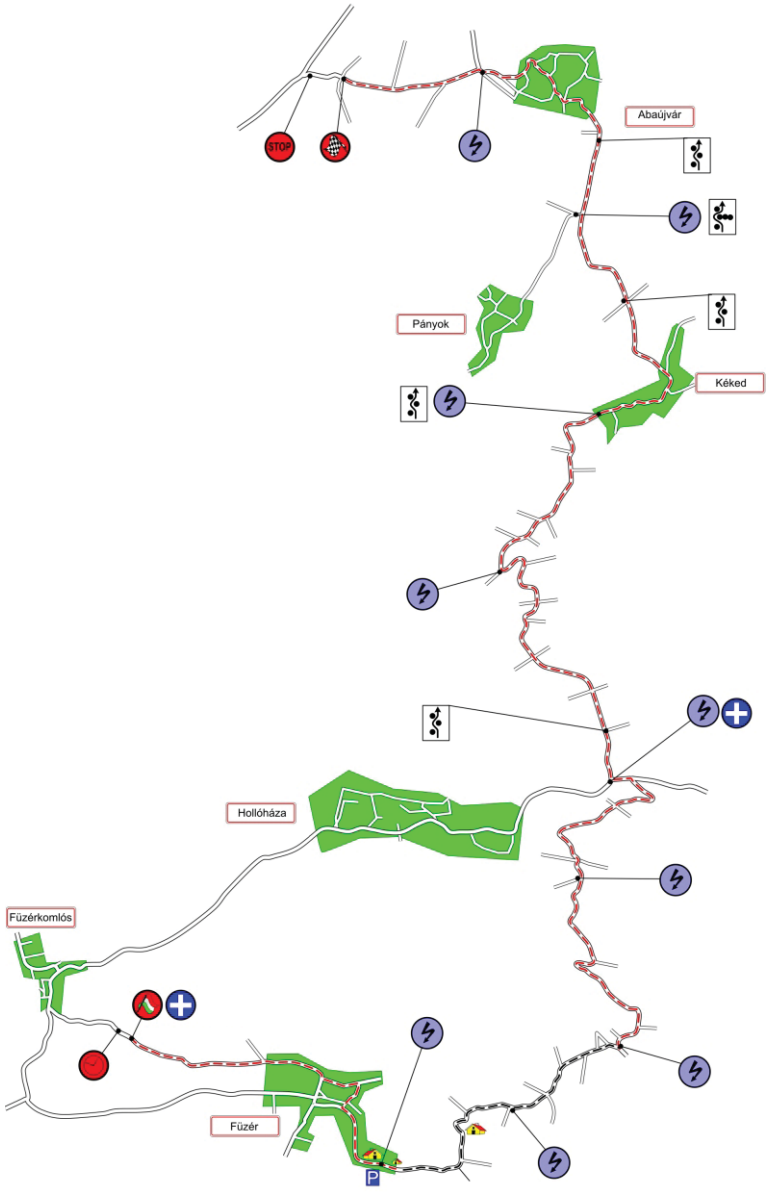

SZAKASZ LEG	SZEKCIÓ SECTION				
1	2	IE / TC 3	Füzér	Táv / Km :	44,75
		IE / TC 4	Fony	Idő / Time :	1:00
		GY / SS 3	Füzár - Abaújvár 23,90 km	Km/h :	44,75

TÁV DISTANCE ÖSSZ TOTAL	TÁV DISTANCE RÉSZ PARTIAL	IRÁNY DIRECTION	INFORMÁCIÓ INFORMATION	TÁV az IE-ig DISTANCE TO GO
0,00	0,00	1 23,90	GPS: N 48°31,427' E 21°27,463' GY / SS 3 RAJT / START	44,75
0,62	0,62	2 23,28	! Padkavédelem 1 db Roadside protection 1 pc	44,13
1,16	0,54	3 22,74	! Padkavédelem 2 db Roadside protection 2 pcs	43,59
1,73	0,57	4 22,17	! Padkavédelem 1 db Roadside protection 1 pc Füzér	43,02
1,85	0,12	5 22,05	! Padkavédelem 1 db Roadside protection 1 pc Dózsa György út (Füzér)	42,90
Következő oldal: Next page:	0,25			OLDAL PAGE 55

3 3

SZAKASZ LEG	SZEKCIÓ SECTION				
1	2	IE / TC 3	Füzér	Táv / Km :	44,75
		IE / TC 4	Fony	Idő / Time :	1:00
		GY / SS 3	Füzár - Abaújvár 23,90 km	Km/h :	44,75

TÁV DISTANCE ÖSSZ TOTAL	TÁV DISTANCE RÉSZ PARTIAL	IRÁNY DIRECTION	INFORMÁCIÓ INFORMATION	TÁV az IE-ig DISTANCE TO GO
2,10	0,25	6 21,80	GPS: N 48°32,362' E 20°27,180' ! Padkavédelem 1 db Roadside protection 1 pc Kossuth Lajos út (Füzér)	42,65
2,54	0,44	7 21,36	Árpád út (Füzér)	42,21
2,68	0,14	8 21,22	Árpád út (Füzér)	42,07
2,81	0,13	9 21,09	! Padkavédelem 2 db Roadside protection 2 pcs Szabadság út (Füzér)	41,94
2,87	0,06	10 21,03	! Szabadság út (Füzér)	41,88
Következő oldal: Next page:	0,63			OLDAL PAGE 56

SZAKASZ LEG	SZEKCIÓ SECTION				
1	2	IE / TC 3	**Füzér**		Táv / Km : **44,75**
		IE / TC 4	**Fony**		Idő / Time : **1:00**
		GY / SS 3	Füzár - Abaújvár	23,43 km	Km/h : **44,75**

TÁV DISTANCE ÖSSZ TOTAL	TÁV DISTANCE RÉSZ PARTIAL	IRÁNY DIRECTION	INFORMÁCIÓ INFORMATION	TÁV az **IE**-ig DISTANCE TO GO
3,50	0,63	11 — 20,40	GPS: N 48°32,728' E 21° 27,697' Várparkoló (Füzér)	41,25
3,62	0,12	12 — 20,28	MURVA GRAVEL	41,13
3,70	0,08	13 — 20,20		41,05
4,95	1,25	14 — 18,95	KÖVES ÚT STONE ROAD	39,80
5,05	0,10	15 — 18,85	MURVA GRAVEL	39,70
Következő oldal: Next page:	0,60		OLDAL PAGE	57

3 3

SZAKASZ LEG	SZEKCIÓ SECTION				
1	2	IE / TC 3	**Füzér**		Táv / Km : **44,75**
		IE / TC 4	**Fony**		Idő / Time : **1:00**
		GY / SS 3	Füzár - Abaújvár	23,90 km	Km/h : **44,75**

TÁV DISTANCE ÖSSZ TOTAL	TÁV DISTANCE RÉSZ PARTIAL	IRÁNY DIRECTION	INFORMÁCIÓ INFORMATION	TÁV az **IE**-ig DISTANCE TO GO
5,65	0,60	16 — 18,25	GPS: N 48°33,356' E 21° 26,796'	39,10
5,75	0,10	17 — 18,15	KÖVES ÚT STONE ROAD	39,00
6,04	0,29	18 — 17,86	MURVA GRAVEL	38,71
6,50	0,46	19 — 17,40		38,25
7,30	0,80	20 — 16,60	GPS: N 48°33,900' E 21° 25,922' ASZFALT ASPHALT	37,45
Következő oldal: Next page:	0,10	GYORS LAPOZÁS TURN QUICKLY	OLDAL PAGE	58

SZAKASZ LEG	SZEKCIÓ SECTION					
1	2	IE / TC	3	**Füzér**	Távolság / Km :	**44,75**
		IE / TC	4	**Fony**	Idő / Time :	**1:00**
		GY / SS	3	Füzár - Abaújvár 23,90 km	Km/h :	**44,75**

TÁV DISTANCE ÖSSZ TOTAL	TÁV DISTANCE RÉSZ PARTIAL	IRÁNY DIRECTION	INFORMÁCIÓ INFORMATION	TÁV az IE-ig DISTANCE TO GO
7,40	0,10	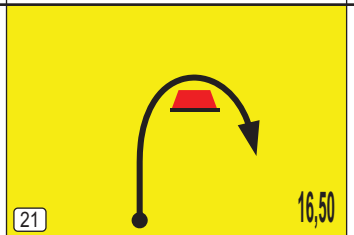 21 16,50	! Padkavédelem 4 db Roadside protection 4 pcs	37,35
7,60	0,20	 22 16,30	! Padkavédelem 2 db Roadside protection 2 pcs	37,15
7,82	0,22	 23 16,08	! Padkavédelem 2 db Roadside protection 2 pcs	36,93
7,87	0,05	 24 16,03	! Padkavédelem 2 db Roadside protection 2 pcs	36,88
8,08	0,21	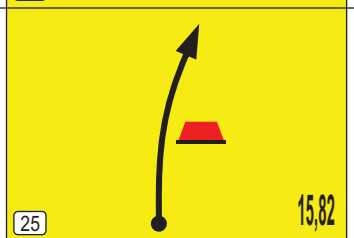 25 15,82	! Padkavédelem 1 db Roadside protection 1 pc	36,67

Következő oldal: Next page: 0,07 GYORS LAPOZÁS TURN QUICKLY OLDAL PAGE 59

3 3

SZAKASZ LEG	SZEKCIÓ SECTION					
1	2	IE / TC	3	**Füzér**	Távolság / Km :	**44,75**
		IE / TC	4	**Fony**	Idő / Time :	**1:00**
		GY / SS	3	Füzár - Abaújvár 23,90 km	Km/h :	**44,75**

TÁV DISTANCE ÖSSZ TOTAL	TÁV DISTANCE RÉSZ PARTIAL	IRÁNY DIRECTION	INFORMÁCIÓ INFORMATION	TÁV az IE-ig DISTANCE TO GO
8,15	0,07	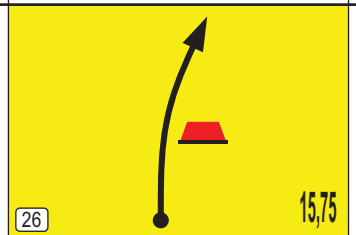 26 15,75	! Padkavédelem 1 db Roadside protection 1 pc	36,60
8,25	0,10	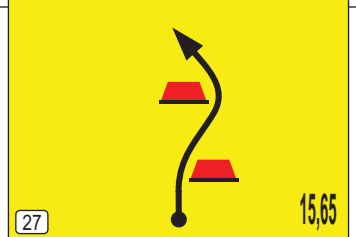 27 15,65	! Padkavédelem 2 db Roadside protection 2 pcs	36,50
8,43	0,18	 28 15,47	! Padkavédelem 1 db Roadside protection 1 pc	36,32
8,50	0,07	 29 15,40	! Padkavédelem 1 db Roadside protection 1 pc	36,25
8,60	0,10	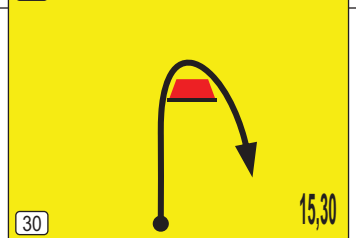 30 15,30	! Padkavédelem 2 db Roadside protection 2 pcs	36,15

Következő oldal: Next page: 0,15 GYORS LAPOZÁS TURN QUICKLY OLDAL PAGE 60

SZAKASZ LEG	SZEKCIÓ SECTION				
1	2	IE / TC 3	Füzér	Táv / Km :	44,75
		IE / TC 4	Fony	Idő / Time :	1:00
		GY / SS 3	Füzár - Abaújvár 23,90 km	Km/h :	44,75

TÁV DISTANCE ÖSSZ TOTAL	TÁV DISTANCE RÉSZ PARTIAL	IRÁNY DIRECTION	INFORMÁCIÓ INFORMATION	TÁV az IE-ig DISTANCE TO GO
8,75	0,15	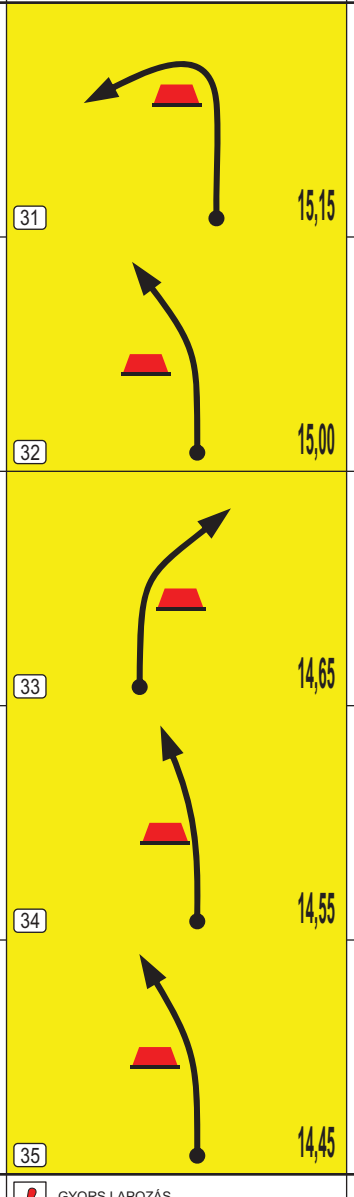 31 15,15	! Padkavédelem 4 db Roadside protection 4 pcs	36,00
8,90	0,15	32 15,00	! Padkavédelem 2 db Roadside protection 2 pcs	35,85
9,25	0,35	33 14,65	! Padkavédelem 2 db Roadside protection 2 pcs	35,50
9,35	0,10	34 14,55	! Padkavédelem 2 db Roadside protection 2 pc	35,40
9,45	0,10	35 14,45	! Padkavédelem 2 db Roadside protection 2 pcs	35,30

Következő oldal: Next page: 0,05 GYORS LAPOZÁS TURN QUICKLY

OLDAL PAGE 61

3 3

SZAKASZ LEG	SZEKCIÓ SECTION				
1	2	IE / TC 3	Füzér	Táv / Km :	44,75
		IE / TC 4	Fony	Idő / Time :	1:00
		GY / SS 3	Füzár - Abaújvár 23,90 km	Km/h :	44,75

TÁV DISTANCE ÖSSZ TOTAL	TÁV DISTANCE RÉSZ PARTIAL	IRÁNY DIRECTION	INFORMÁCIÓ INFORMATION	TÁV az IE-ig DISTANCE TO GO
9,50	0,05	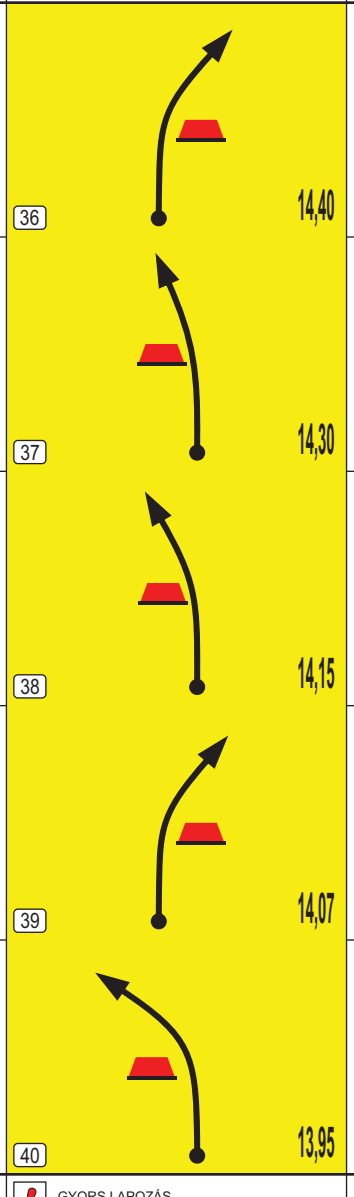 36 14,40	GPS: N 48° 32,362' E 20° 27,180' ! Padkavédelem 1 db Roadside protection 1 pc	53,25
9,60	0,10	37 14,30	! Padkavédelem 2 db Roadside protection 2 pcs	35,15
9,75	0,15	38 14,15	! Padkavédelem 2 db Roadside protection 2 pcs	35,00
9,83	0,08	39 14,07	! Padkavédelem 2 db Roadside protection 2 pcs	34,92
9,95	0,12	40 13,95	! Padkavédelem 1 db Roadside protection 1 pc	34,80

Következő oldal: Next page: 0,05 GYORS LAPOZÁS TURN QUICKLY

OLDAL PAGE 62

SZAKASZ LEG	SZEKCIÓ SECTION				
1	2	IE / TC 3	**Füzér**	Táv / Km :	**44,75**
		IE / TC 4	**Fony**	Idő / Time :	**1:00**
		GY / SS 3	Füzár - Abaújvár 23,90 km	Km/h :	**44,75**

TÁV DISTANCE ÖSSZ TOTAL	TÁV DISTANCE RÉSZ PARTIAL	IRÁNY DIRECTION	INFORMÁCIÓ INFORMATION	TÁV az IE-ig DISTANCE TO GO
10,00	0,05	41 13,90	! Padkavédelem 2 db Roadside protection 2 pcs	34,75
10,08	0,08	42 13,82	! Padkavédelem 1 db Roadside protection 1 pc	34,67
10,15	0,07	43 13,75	! Padkavédelem 1 db Roadside protection 1 pc	34,60
10,25	0,10	44  13,65	! Padkavédelem 2 db Roadside protection 2 pcs	34,50
10,40	0,15	45 13,50	! Padkavédelem 1 db Roadside protection 1 pc	34,35

Következő oldal: Next page: **0,20**

OLDAL PAGE 63

3 3

SZAKASZ LEG	SZEKCIÓ SECTION				
1	2	IE / TC 3	**Füzér**	Táv / Km :	**44,75**
		IE / TC 4	**Fony**	Idő / Time :	**1:00**
		GY / SS 3	Füzár - Abaújvár 23,90 km	Km/h :	**44,75**

TÁV DISTANCE ÖSSZ TOTAL	TÁV DISTANCE RÉSZ PARTIAL	IRÁNY DIRECTION	INFORMÁCIÓ INFORMATION	TÁV az IE-ig DISTANCE TO GO
10,60	0,20	46 13,30	! Padkavédelem 2 db Roadside protection 2 pcs	34,15
10,65	0,05	47 13,25	! Padkavédelem 1 db Roadside protection 1 pc	34,10
10,80	0,15	48 13,10	! Padkavédelem 2 db Roadside protection 2 pcs	33,95
10,93	0,13	49 12,97	! Padkavédelem 2 db Roadside protection 2 pcs	33,82
11,03	0,10	50 12,87	! Padkavédelem 1 db Roadside protection 1 pc	33,72

Következő oldal: Next page: **0,07**

! GYORS LAPOZÁS TURN QUICKLY

OLDAL PAGE 64

SZAKASZ LEG	SZEKCIÓ SECTION				
1	2	IE / TC 3	**Füzér**	Táv / Km :	**44,75**
		IE / TC 4	**Fony**	Idő / Time :	**1:00**
		GY / SS 3	Füzár - Abaújvár 23,90 km	Km/h :	**44,75**

TÁV DISTANCE ÖSSZ TOTAL	TÁV DISTANCE RÉSZ PARTIAL	IRÁNY DIRECTION	INFORMÁCIÓ INFORMATION	TÁV az IE-ig DISTANCE TO GO
11,10	0,07	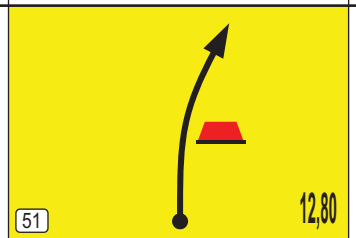 51 12,80	! Padkavédelem 1 db Roadside protection 1 pc	33,65
11,25	0,15	 52 12,65	! Padkavédelem 2 db Roadside protection 2 pcs	33,50
11,35	0,10	 53 12,55	! Padkavédelem 1 db Roadside protection 1 pc	33,40
11,60	0,25	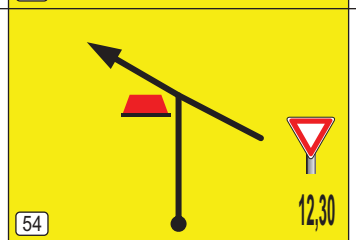 54 12,30	! Padkavédelem 2 db Roadside protection 2 pcs	33,15
11,75	0,15	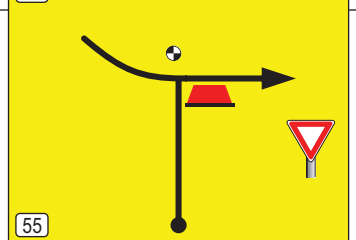 55	GPS: N 48°33,305' E 21°23,940' ! Padkavédelem 1 db Roadside protection 1 pc	33,00
Következő oldal: Next page:	0,60			OLDAL PAGE 65

3 3

SZAKASZ LEG	SZEKCIÓ SECTION				
1	2	IE / TC 3	**Füzér**	Táv / Km :	**44,75**
		IE / TC 4	**Fony**	Idő / Time :	**1:00**
		GY / SS 3	Füzár - Abaújvár 23,90 km	Km/h :	**44,75**

TÁV DISTANCE ÖSSZ TOTAL	TÁV DISTANCE RÉSZ PARTIAL	IRÁNY DIRECTION	INFORMÁCIÓ INFORMATION	TÁV az IE-ig DISTANCE TO GO
12,35	0,60	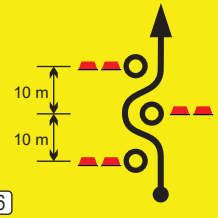 56 11,55	GPS: N 48°33,147' E 21°23,547' ! LASSÍTÓ CHICANE	32,40
13,30	0,95	57 10,60	! Padkavédelem 4 db Roadside protection 4 pcs	31,45
13,60	0,30	58 10,30	! Padkavédelem 2 db Roadside protection 2 pcs	31,15
13,75	0,15	59 10,15	! Padkavédelem 2 db Roadside protection 2 pcs	31,00
14,15	0,40	 60 9,75	GPS: N 48°32,475' E 20°22,005' ! Padkavédelem 3 db Roadside protection 3 pcs	30,60
Következő oldal: Next page:	0,15	! GYORS LAPOZÁS TURN QUICKLY		OLDAL PAGE 66

SZAKASZ LEG	SZEKCIÓ SECTION				
1	2	IE / TC 3	Füzér	Táv / Km :	44,75
		IE / TC 4	Fony	Idő / Time :	1:00
		GY / SS 3	Füzár - Abaújvár 23,90 km	Km/h :	44,75

TÁV DISTANCE ÖSSZ TOTAL	TÁV DISTANCE RÉSZ PARTIAL	IRÁNY DIRECTION	INFORMÁCIÓ INFORMATION	TÁV az IE-ig DISTANCE TO GO
14,30	0,15	61  9,60	! Padkavédelem 2 db Roadside protection 2 pcs	30,45
14,55	0,25	62 9,35	! Padkavédelem 3 db Roadside protection 3 pcs	30,20
14,80	0,25	63  9,10	! Padkavédelem 2 db Roadside protection 2 pcs	29,95
15,00	0,20	64 8,90	! Padkavédelem 1 db Roadside protection 1 pc	29,75
15,13	0,13	65 8,77	! Padkavédelem 1 db Roadside protection 1 pc	29,62

Következő oldal: Next page: 0,17

GYORS LAPOZÁS
TURN QUICKLY

OLDAL PAGE 67

3 3

SZAKASZ LEG	SZEKCIÓ SECTION				
1	2	IE / TC 3	Füzér	Táv / Km :	44,75
		IE / TC 4	Fony	Idő / Time :	1:00
		GY / SS 3	Füzár - Abaújvár 23,90 km	Km/h :	44,75

TÁV DISTANCE ÖSSZ TOTAL	TÁV DISTANCE RÉSZ PARTIAL	IRÁNY DIRECTION	INFORMÁCIÓ INFORMATION	TÁV az IE-ig DISTANCE TO GO
15,30	0,17	66 8,60	! Padkavédelem 2 db Roadside protection 2 pcs	29,45
15,48	0,18	67 8,42	! Padkavédelem 1 db Roadside protection 1 pc	29,27
15,65	0,17	68 8,25	! Padkavédelem 1 db Roadside protection 1 pc	29,10
15,80	0,15	69 8,10	! Padkavédelem 1 db Roadside protection 1 pc	28,95
16,00	0,20	70 7,90	! Padkavédelem 3 db Roadside protection 3 pcs	28,75

Következő oldal: Next page: 0,25

OLDAL PAGE 68

SZAKASZ LEG	SZEKCIÓ SECTION				
1	2	IE / TC 3	Füzér	Táv / Km :	44,75
		IE / TC 4	Fony	Idő / Time :	1:00
		GY / SS 3	Füzár - Abaújvár 23,90 km	Km/h :	44,75

TÁV DISTANCE ÖSSZ TOTAL	TÁV DISTANCE RÉSZ PARTIAL	IRÁNY DIRECTION	INFORMÁCIÓ INFORMATION	TÁV az IE-ig DISTANCE TO GO
16,25	0,25	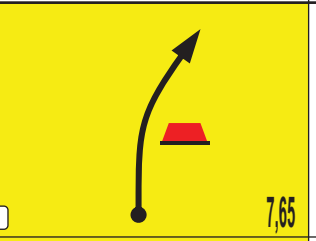 71 7,65	! Padkavédelem 1db Roadside protection 1 pc	28,50
16,55	0,30	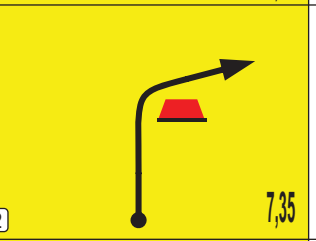 72 7,35	! Padkavédelem 2db Roadside protection 2 pcs	28,20
16,83	0,28	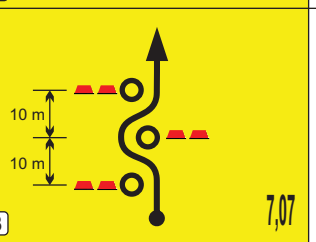 73 7,07	GPS: N 48°32,500' E 21°21,254' ! LASSÍTÓ CHICANE	27,92
16,90	0,07	 74 7,00	Kéked	27,85
17,13	0,23	 75 6,77	! Padkavédelem 1db Roadside protection 1 pc (Kéked)	27,62
Következő oldal: Next page:	0,05	GYORS LAPOZÁS TURN QUICKLY	OLDAL PAGE	69

3 3

SZAKASZ LEG	SZEKCIÓ SECTION				
1	2	IE / TC 3	Füzér	Táv / Km :	44,75
		IE / TC 4	Fony	Idő / Time :	1:00
		GY / SS 3	Füzár - Abaújvár 23,90 km	Km/h :	44,75

TÁV DISTANCE ÖSSZ TOTAL	TÁV DISTANCE RÉSZ PARTIAL	IRÁNY DIRECTION	INFORMÁCIÓ INFORMATION	TÁV az IE-ig DISTANCE TO GO
17,18	0,05	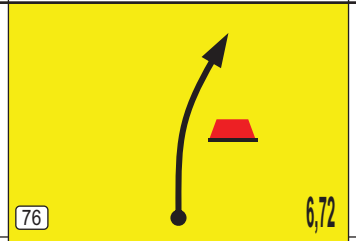 76 6,72	! Padkavédelem 2 db Roadside protection 2 pcs (Kéked)	27,57
17,25	0,07	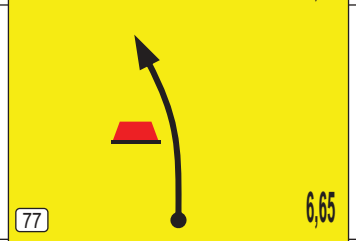 77 6,65	! Padkavédelem 1db Roadside protection 1 pc (Kéked)	27,50
17,33	0,08	 78 6,57	! Padkavédelem 1db Roadside protection 1 pc (Kéked)	27,42
17,40	0,07	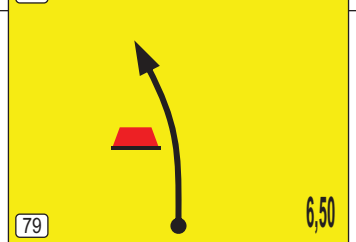 79 6,50	! Padkavédelem 1db Roadside protection 1 pc (Kéked)	27,35
17,50	0,10	 80 6,40	! Padkavédelem 1db Roadside protection 1 pc (Kéked)	27,25
	0,05	GYORS LAPOZÁS TURN QUICKLY	OLDAL PAGE	70

SZAKASZ LEG	SZEKCIÓ SECTION				
1	2	IE / TC 3	Füzér		Táv / Km : 44,75
		IE / TC 4	Fony		Idő / Time : 1:00
		GY / SS 3	Füzár - Abaújvár	23,90 km	Km/h : 44,75

TÁV DISTANCE ÖSSZ TOTAL	TÁV DISTANCE RÉSZ PARTIAL	IRÁNY DIRECTION	INFORMÁCIÓ INFORMATION	TÁV az IE-ig DISTANCE TO GO
17,55	0,05	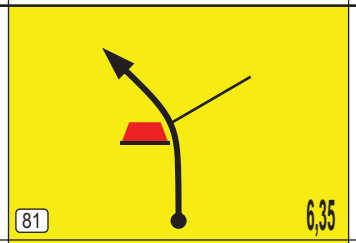 81 6,35	! Padkavédelem 2 db Roadside protection 2 pcs (Kéked)	27,20
17,85	0,30	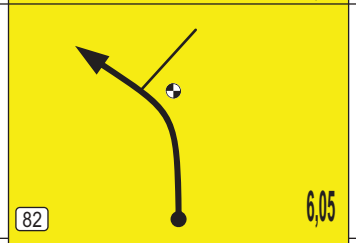 82 6,05	 (Kéked)	26,90
17,95	0,10	83 5,95	Kéked	26,80
18,30	0,35	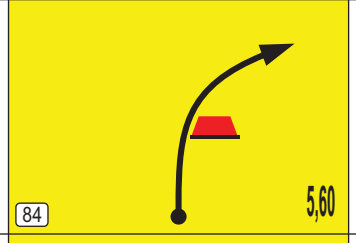 84 5,60	! Padkavédelem 1db Roadside protection 1 pc	26,45
18,95	0,65	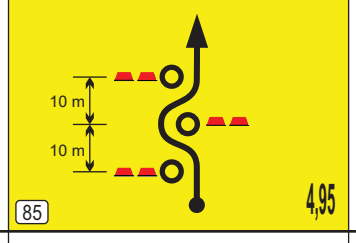 85 4,95	GPS: N 48°32,400' E 21° 20,333' ! LASSÍTÓ CHICANE	25,80
Következő oldal: Next page:	0,40			OLDAL PAGE 71

3 3

SZAKASZ LEG	SZEKCIÓ SECTION				
1	2	IE / TC 3	Füzér		Táv / Km : 44,75
		IE / TC 4	Fony		Idő / Time : 1:00
		GY / SS 3	Füzár - Abaújvár	23,90 km	Km/h : 44,75

TÁV DISTANCE ÖSSZ TOTAL	TÁV DISTANCE RÉSZ PARTIAL	IRÁNY DIRECTION	INFORMÁCIÓ INFORMATION	TÁV az IE-ig DISTANCE TO GO
19,35	0,40	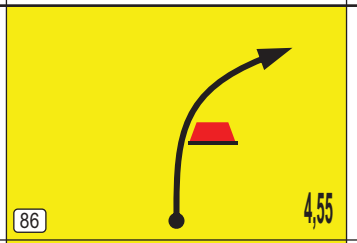 86 4,55	! Padkavédelem 1db Roadside protection 1 pc	25,40
19,65	0,30	 87 4,25	! Padkavédelem 1db Roadside protection 1 pc	25,10
19,88	0,23	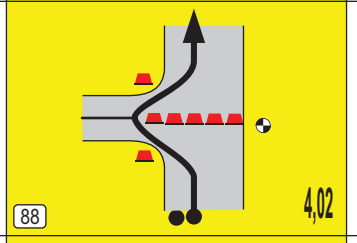 88 4,02	GPS: N 48°32,000' E 21° 19,825' ! TERELÉS CHICANE	24,87
20,65	0,77	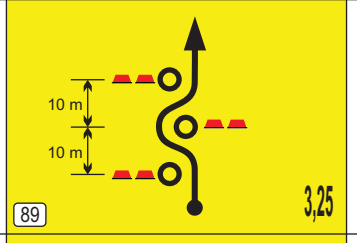 89 3,25	! LASSÍTÓ CHICANE	24,10
20,89	0,24	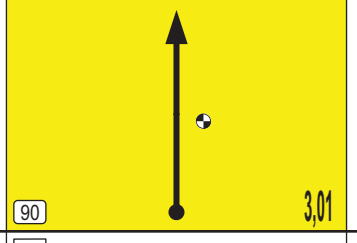 90 3,01	Abaújvár	23,86
Következő oldal: Next page:	0,15	! GYORS LAPOZÁS TURN QUICKLY		OLDAL PAGE 72

SZAKASZ LEG	SZEKCIÓ SECTION				
1	2	IE / TC 3	Füzér	Táv / Km :	44,75
		IE / TC 4	Fony	Idő / Time :	1:00
		GY / SS 3	Füzár - Abaújvár 23,90 km	Km/h :	44,75

TÁV DISTANCE ÖSSZ TOTAL	TÁV DISTANCE RÉSZ PARTIAL	IRÁNY DIRECTION	INFORMÁCIÓ INFORMATION	TÁV az IE-ig DISTANCE TO GO
21,04	0,15	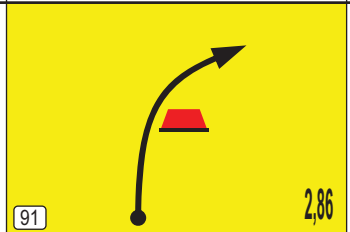 91 2,86	! Padkavédelem 1 db Roadside protection 1 pc	23,71
21,10	0,06	 92 2,80	! Padkavédelem 2 db Roadside protection 2 pcs	23,65
21,73	0,63	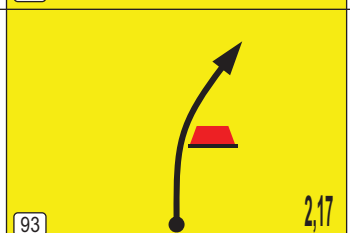 93 2,17	! Padkavédelem 1 db Roadside protection 1 pc	23,02
22,05	0,32	 94 1,85	~~Abaújvár~~	22,70
22,20	0,15	 95 1,70	! Padkavédelem 1 db Roadside protection 1 pc	22,55

Következő oldal: Next page: 0,15 GYORS LAPOZÁS TURN QUICKLY

3 3

SZAKASZ LEG	SZEKCIÓ SECTION				
1	2	IE / TC 3	Füzér	Táv / Km :	44,75
		IE / TC 4	Fony	Idő / Time :	1:00
		GY / SS 3	Füzár - Abaújvár 23,90 km	Km/h :	44,75

TÁV DISTANCE ÖSSZ TOTAL	TÁV DISTANCE RÉSZ PARTIAL	IRÁNY DIRECTION	INFORMÁCIÓ INFORMATION	TÁV az IE-ig DISTANCE TO GO
22,35	0,15	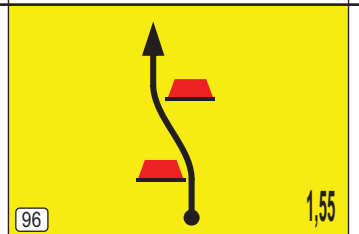 96 1,55	! Padkavédelem 2 db Roadside protection 2 pcs	22,40
22,47	0,12	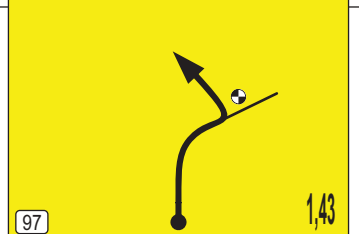 97 1,43	GPS: N 48°31,200' E 21° 19,075' 	22,28
23,15	0,68	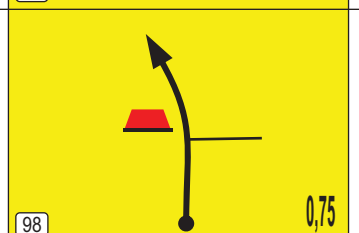 98 0,75	! Padkavédelem 1 db Roadside protection 1 pc	21,60
23,30	0,15	 99 0,60	! Padkavédelem 1 db Roadside protection 1 pc	21,45
23,75	0,45	 100 0,15	! Padkavédelem 1 db Roadside protection 1 pc	21,00

Következő oldal: Next page: 0,15 GYORS LAPOZÁS TURN QUICKLY

SZAKASZ LEG	SZEKCIÓ SECTION				
1	2	IE / TC 3	Füzér	Táv / Km :	44,75
		IE / TC 4	Fony	Idő / Time :	1:00
		GY / SS 3	Füzár - Abaújvár 23,90 km	Km/h :	44,75

TÁV DISTANCE ÖSSZ TOTAL	TÁV DISTANCE RÉSZ PARTIAL	IRÁNY DIRECTION	INFORMÁCIÓ INFORMATION	TÁV az IE-ig DISTANCE TO GO
23,90	0,15	101 0,00	GPS: N 48°30,530' E 21° 19,550' GY / SS 3 CÉL / FINISH	20,85
24,30	0,40	102 STOP	GPS: N 48°30,340' E 21° 19,645' STOP GY / SS 3 STOP	20,45
24,33	0,03	103	3708 ÚT / ROAD	20,42
29,55	5,22	104	Gönc	15,20
29,75	0,20	105	Kossuth Lajos utca (Gönc)	15,00

Következő oldal: Next page: 0,70 GYORS LAPOZÁS OLDAL PAGE 75

3

SZAKASZ LEG	SZEKCIÓ SECTION				
1	2	IE / TC 3	Füzér	Táv / Km :	44,75
		IE / TC 4	Fony	Idő / Time :	1:00
				Km/h :	44,75

TÁV DISTANCE ÖSSZ TOTAL	TÁV DISTANCE RÉSZ PARTIAL	IRÁNY DIRECTION	INFORMÁCIÓ INFORMATION	TÁV az IE-ig DISTANCE TO GO
30,45	0,70	106 60	Kossuth Lajos utca (Gönc)	14,30
30,60	0,15	107	GPS: N 48°30,340' E 21° 19,645' Kossuth Lajos utca (Gönc)	14,15
30,67	0,07	108	Nagy utca (Gönc)	14,08
30,85	0,18	109	Nagy utca (Gönc)	13,90
31,70	0,85	110	~~Gönc~~	13,05

Következő oldal: Next page: 0,25 OLDAL PAGE 76

SZAKASZ LEG	SZEKCIÓ SECTION				
1	2	IE / TC 3 Füzér IE / TC 4 Fony		Táv / Km : 44,75 Idő / Time : 1:00 Km/h : 44,75	

TÁV DISTANCE ÖSSZ TOTAL	TÁV DISTANCE RÉSZ PARTIAL	IRÁNY DIRECTION	INFORMÁCIÓ INFORMATION	TÁV az IE-ig DISTANCE TO GO
31,95	0,25	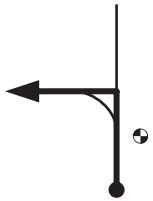 111	↑ ~~Hidas/német~~ ← Mád 3713 ÚT / ROAD	12,80
32,65	0,70	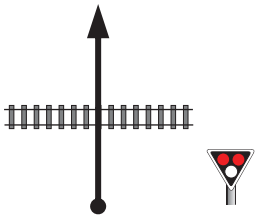 112		12,10
35,00	2,35	113	Göncruszka	9,75
36,25	1,25	114	~~Göncruszka~~	8,50
38,25	2,00	115	Vilmány	6,50
Következő oldal: Next page:	1,55		OLDAL PAGE	77

SZAKASZ LEG	SZEKCIÓ SECTION				
1	2	IE / TC 3 Füzér IE / TC 4 Fony		Táv / Km : 44,75 Idő / Time : 1:00 Km/h : 44,75	

TÁV DISTANCE ÖSSZ TOTAL	TÁV DISTANCE RÉSZ PARTIAL	IRÁNY DIRECTION	INFORMÁCIÓ INFORMATION	TÁV az IE-ig DISTANCE TO GO
39,80	1,55	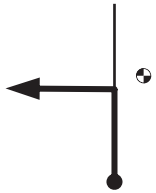 116	↑ ~~Mád~~ Tolcsva ← Regéc Fony	4,95
39,90	0,10	117	~~Vilmány~~	4,85
40,70	0,80	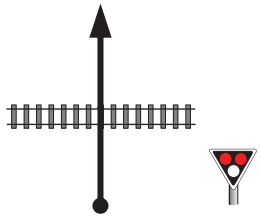 118		4,05
44,40	3,70	119	Fony	0,35
44,45	0,05	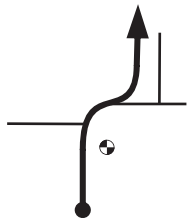 120	↑ Tolcsva Vámosújfalu ~~Kurát~~ → ZÁRÁS CLOSING ! Templom út (Fony)	0,30
Következő oldal: Next page:	0,30		OLDAL PAGE	78

SZAKASZ LEG	SZEKCIÓ SECTION				
1	2	IE / TC 3 Füzér IE / TC 4 Fony		Táv / Km : 44,75 Idő / Time : 1:00 Km/h : 44,75	

TÁV DISTANCE ÖSSZ TOTAL	TÁV DISTANCE RÉSZ PARTIAL	IRÁNY DIRECTION	INFORMÁCIÓ INFORMATION	TÁV az IE-ig DISTANCE TO GO
44,75	0,30	 121	GPS: N 48°23,475' E 21° 17,200' IE / TC 4	0,00
	0,10	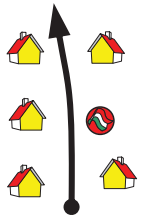 122	GY / SS 4 RAJT / START	

JEGYZET
NOTES

N48°23,475'
E21°17,200'

4 4

N48°23,520'
E21°17,221'

8 8

N48°22,785'
E21°23,425'

STOP

N48°22,750'
E21°23,655'

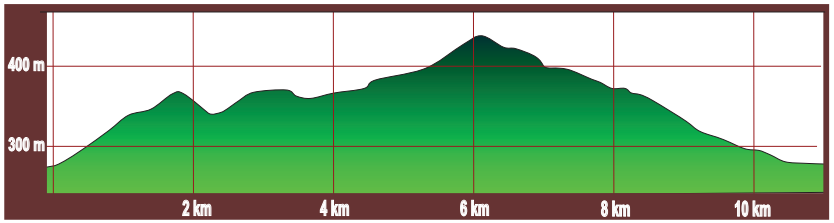

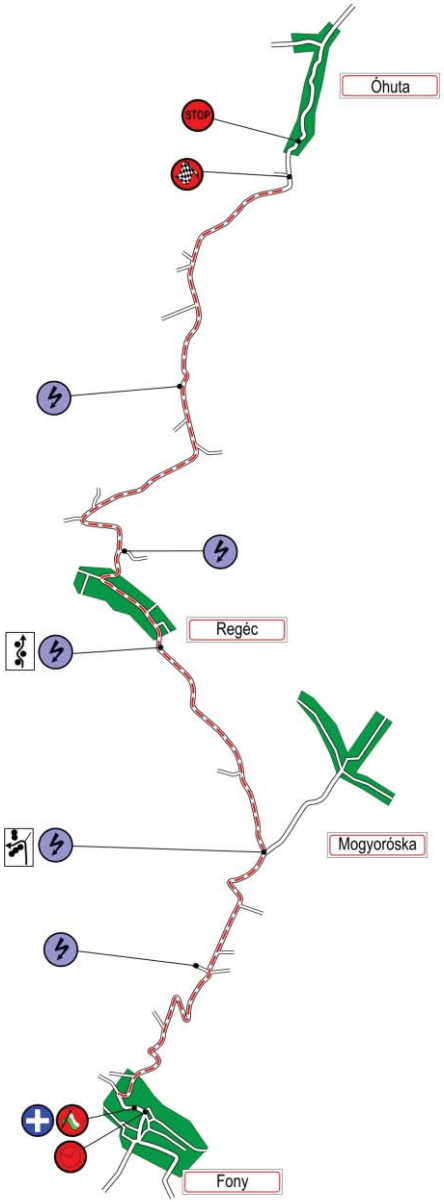

SZAKASZ LEG	SZEKCIÓ SECTION					
1	2	IE / TC	4	Fony	Táv / Km :	46,25
		IE / TC	5	Mád	Idő / Time :	0:55
		GY / SS	4	Fony - Óhuta 10,85 km	Km/h :	50,45

TÁV DISTANCE ÖSSZ TOTAL	TÁV DISTANCE RÉSZ PARTIAL	IRÁNY DIRECTION	INFORMÁCIÓ INFORMATION	TÁV az IE-ig DISTANCE TO GO
0,00	0,00	1 — 10,85	GPS: N 48°23,520' E 21° 17,221' GY / SS 4 RAJT / START (Fony)	46,25
0,30	0,30	2 — 10,55	! Padkavédelem 3 db Roadside protection 3 pcs (Fony)	45,95
0,50	0,20	3 — 10,35	~~Fony~~	45,75
0,75	0,25	4 — 10,10	! Padkavédelem 2 db Roadside protection 2 pcs	45,50
0,85	0,10	5 — 10,00	! Padkavédelem 2 db Roadside protection 2 pcs	45,40

Következő oldal: Next page: 0,05 — GYORS LAPOZÁS TURN QUICKLY — OLDAL PAGE 83

SZAKASZ LEG	SZEKCIÓ SECTION					
1	2	IE / TC	4	Fony	Táv / Km :	46,25
		IE / TC	5	Mád	Idő / Time :	0:55
		GY / SS	4	Fony - Óhuta 10,85 km	Km/h :	50,45

TÁV DISTANCE ÖSSZ TOTAL	TÁV DISTANCE RÉSZ PARTIAL	IRÁNY DIRECTION	INFORMÁCIÓ INFORMATION	TÁV az IE-ig DISTANCE TO GO
0,90	0,05	6 — 9,95	! Padkavédelem 1 db Roadside protection 1 pc	45,35
2,10	1,20	7 — 8,75	GPS: N 48°23,150' E 21° 18,140' ! Padkavédelem 2 db Roadside protection 2 pcs	44,15
2,95	0,85	8 — 7,90	! Padkavédelem 1 db Roadside protection 1 pc	43,30
3,35	0,40	9 — 7,50	GPS: N 48°22,910' E 21° 18,950' ! TERELÉS CHICANE Tolcsva Vámosújfalu Mogyoróska	42,90
4,70	1,35	10 — 6,15	! Padkavédelem 1 db Roadside protection 1 pc	41,55

Következő oldal: Next page: 0,60 — OLDAL PAGE 84

SZAKASZ LEG	SZEKCIÓ SECTION				
1	2	IE / TC 4	Fony		Táv / Km : 46,25
		IE / TC 5	Mád		Idő / Time : 0:55
		GY / SS 4	Fony - Óhuta	10,85 km	Km/h : 50,45

TÁV DISTANCE ÖSSZ TOTAL	TÁV DISTANCE RÉSZ PARTIAL	IRÁNY DIRECTION	INFORMÁCIÓ INFORMATION	TÁV az IE-ig DISTANCE TO GO
5,30	0,60	 11 5,55	Regéc	40,95
5,35	0,05	12 5,50	GPS: N 48°23,375' E 21° 20,380' ! LASSÍTÓ CHICANE (Regéc)	40,90
6,25	0,90	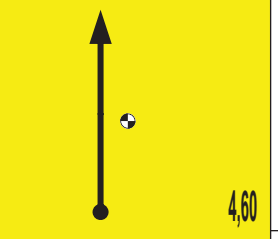 13 4,60	~~Regéc~~	40,00
6,35	0,10	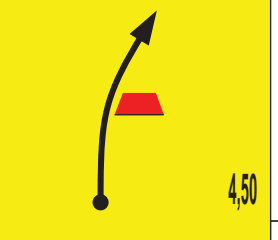 14 4,50	! Padkavédelem 1 db Roadside protection 1 pc	39,90
6,40	0,05	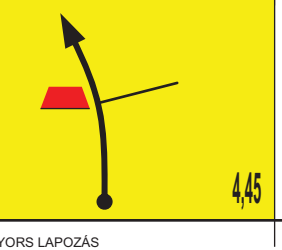 15 4,45	GPS: N 48°23,540' E 21° 20,925' ! Padkavédelem 1 db Roadside protection 1 pc	39,85

SZAKASZ LEG	SZEKCIÓ SECTION				
1	2	IE / TC 4	Fony		Táv / Km : 46,25
		IE / TC 5	Mád		Idő / Time : 0:55
		GY / SS 4	Fony - Óhuta	10,85 km	Km/h : 50,45

TÁV DISTANCE ÖSSZ TOTAL	TÁV DISTANCE RÉSZ PARTIAL	IRÁNY DIRECTION	INFORMÁCIÓ INFORMATION	TÁV az IE-ig DISTANCE TO GO
6,55	0,15	 16 4,30	! Padkavédelem 2 db Roadside protection 2 pcs	39,70
6,85	0,30	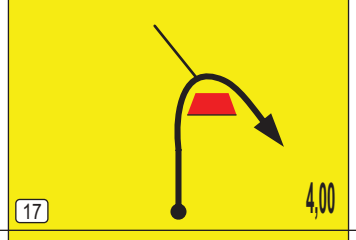 17 4,00	! Padkavédelem 3 db Roadside protection 3 pcs	39,40
7,05	0,20	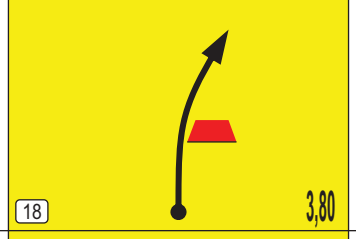 18 3,80	! Padkavédelem 1 db Roadside protection 1 pc	39,20
7,40	0,35	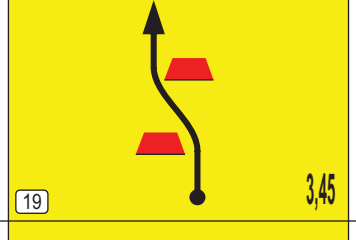 19 3,45	! Padkavédelem 2 db Roadside protection 2 pcs	38,85
7,95	0,55	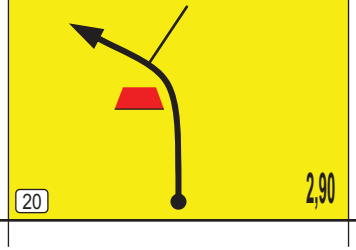 20 2,90	! Padkavédelem 3 db Roadside protection 3 pcs	38,30

SZAKASZ LEG	SZEKCIÓ SECTION				
1	2	IE / TC 4	Fony	Táv / Km :	46,25
		IE / TC 5	Mád	Idő / Time :	0:55
		GY / SS 4	Fony - Óhuta 10,85 km	Km/h :	50,45

TÁV DISTANCE ÖSSZ TOTAL	TÁV DISTANCE RÉSZ PARTIAL	IRÁNY DIRECTION	INFORMÁCIÓ INFORMATION	TÁV az IE-ig DISTANCE TO GO
8,55	0,60	21 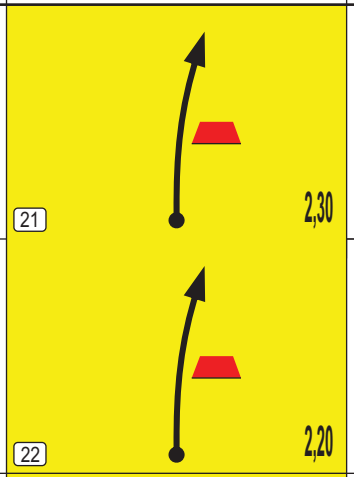 2,30	! Padkavédelem 1 db Roadside protection 1 pc	37,70
8,65	0,10	22 2,20	GPS: N 48°23,266' E 21°22,022' ! Padkavédelem 1 db Roadside protection 1 pc	37,60
8,90	0,25	23  1,95	! Padkavédelem 2 db Roadside protection 2 pcs	37,35
10,85	1,95	24 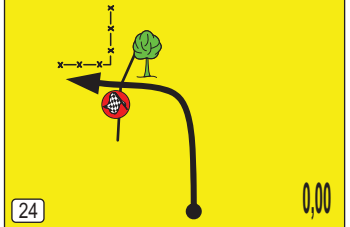 0,00	GPS: N 48°22,785' E 21°23,425' GY / SS 4 CÉL / FINISH	35,40
11,00	0,15	25 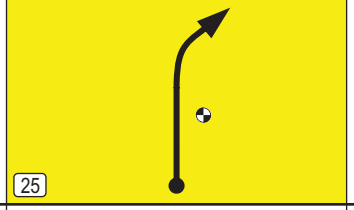	Óhuta	35,25

Következő oldal: Next page: 0,20

OLDAL PAGE 87

SZAKASZ LEG	SZEKCIÓ SECTION				
1	2	IE / TC 4	Fony	Táv / Km :	46,25
		IE / TC 5	Mád	Idő / Time :	0:55
		GY / SS 4	Fony - Óhuta 10,85 km	Km/h :	50,45

TÁV DISTANCE ÖSSZ TOTAL	TÁV DISTANCE RÉSZ PARTIAL	IRÁNY DIRECTION	INFORMÁCIÓ INFORMATION	TÁV az IE-ig DISTANCE TO GO
11,20	0,20	26 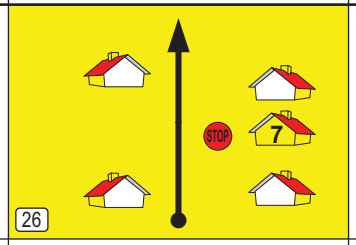	GPS: N 48°22,750' E 21°23,655' STOP GY / SS 4 STOP Rákóczi út 7. (Óhuta)	35,05
12,55	1,35	27	Tolcsva Vámosújfalu ~~Óhuta~~ ZÁRÁS CLOSING ! (Óhuta)	33,70
12,60	0,05	28	~~Óhuta~~	33,65
18,60	6,00	29	Erdőhorváti 40	27,65
20,25	1,65	30	~~Erdőhorváti~~	26,00

Következő oldal: Next page: 2,20

OLDAL PAGE 88

SZAKASZ LEG	SZEKCIÓ SECTION				
1	2	IE / TC 4 Fony IE / TC 5 Mád		Táv / Km : 46,25 Idő / Time : 0:55 Km/h : 50,45	

TÁV DISTANCE ÖSSZ TOTAL	TÁV DISTANCE RÉSZ PARTIAL	IRÁNY DIRECTION	INFORMÁCIÓ INFORMATION	TÁV az IE-ig DISTANCE TO GO
22,45	2,20	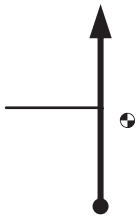 31	Tolcsva	23,80
23,95	1,50	 32	Petőfi Sándor utca (Tolcsva)	22,30
24,40	0,45	33	↑ Vámosújfalu Erdőkövesd →	21,85
24,70	0,30	34	~~Tolcsva~~	21,55
26,35	1,65	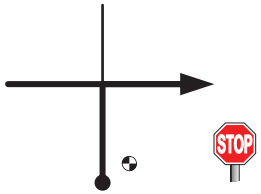 35	↑ Vámosújfalu ← Sátoraljaújhely Miskolc →	19,90

Következő oldal: Next page: 6,30

SZAKASZ LEG	SZEKCIÓ SECTION				
1	2	IE / TC 4 Fony IE / TC 5 Mád		Táv / Km : 46,25 Idő / Time : 0:55 Km/h : 50,45	

TÁV DISTANCE ÖSSZ TOTAL	TÁV DISTANCE RÉSZ PARTIAL	IRÁNY DIRECTION	INFORMÁCIÓ INFORMATION	TÁV az IE-ig DISTANCE TO GO
32,65	6,30	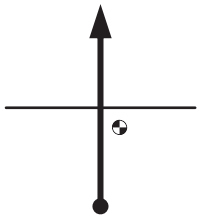 36	← Szemlong Erdőkövesd →	13,60
39,50	6,85	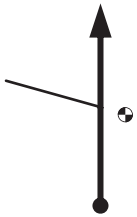 37	Bodrogkeresztúr ← Tokaj 38 Nyíregyháza	6,75
43,30	3,80	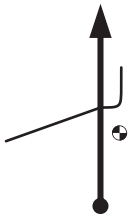 38	↑ Miskolc 37 ← Nyíregyháza 38	2,95
44,15	0,85	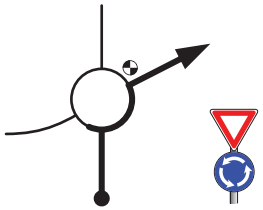 39	39 Mád Abaújszántó	2,10
44,20	0,05	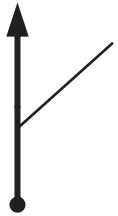 40		2,05

Következő oldal: Next page: 1,90

SZAKASZ LEG	SZEKCIÓ SECTION				
1	2	IE / TC 4 Fony IE / TC 5 Mád		Táv / Km : 46,25 Idő / Time : 0:55 Km/h : 50,45	

TÁV DISTANCE ÖSSZ TOTAL	TÁV DISTANCE RÉSZ PARTIAL	IRÁNY DIRECTION	INFORMÁCIÓ INFORMATION	TÁV az IE-ig DISTANCE TO GO
46,10	1,90	41 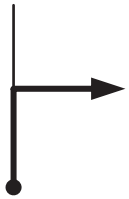		0,00
46,25	0,15	42	GPS: N 48° 10,915' E 21° 17,140' IE / TC 5	0,00
	0,10	43	GY / SS 5 RAJT / START	

JEGYZET
NOTES

N 48°10,915'
E 21°17,140'

N 48°10,910'
E 21°17,220'

N 48°10,010'
E 21°18,086'

STOP

N 48°10,060'
E 21°17,680'

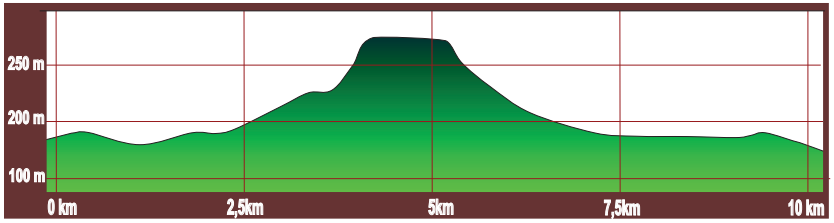

5 5

9 9

GYORSASÁGI SZAKASZ
SPECIAL STAGE

5; 9 Mád - Disznókő **10,24** km

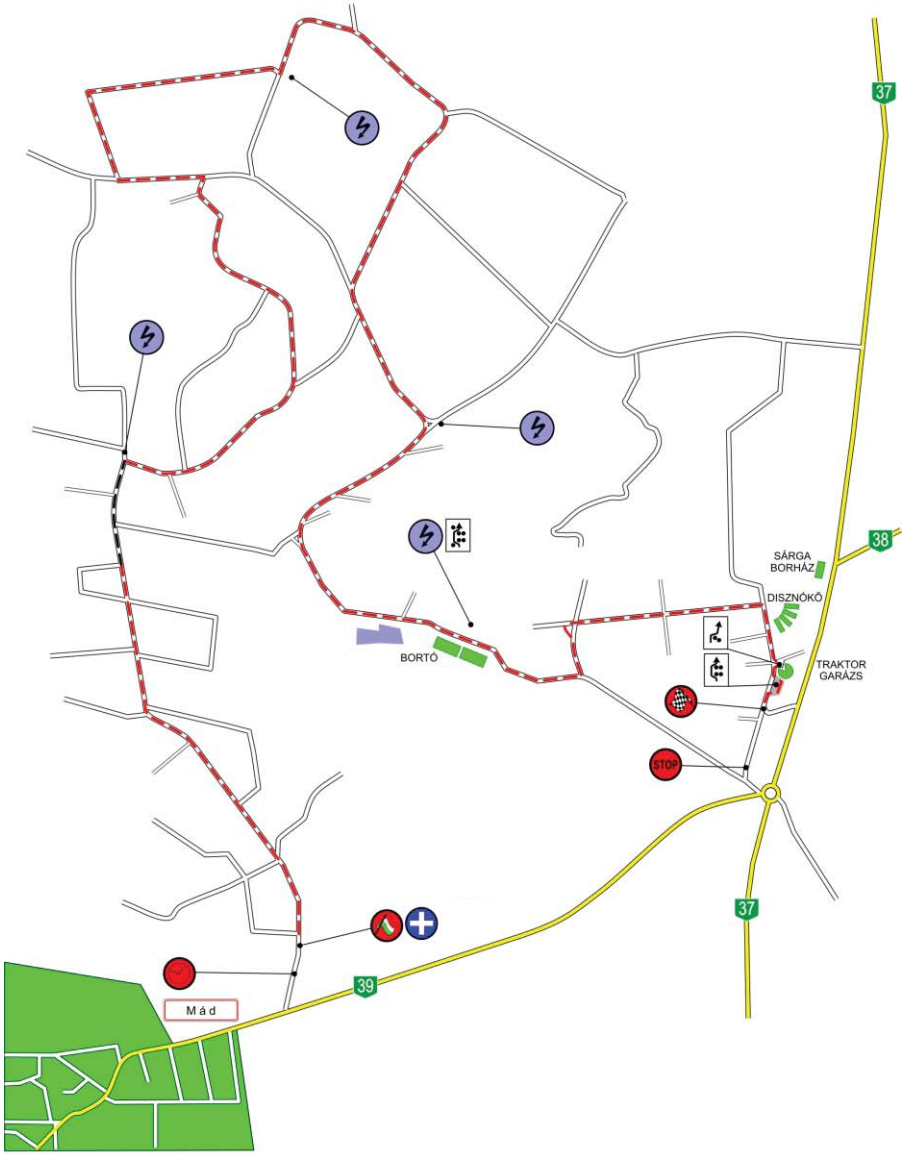

SZAKASZ LEG	SZEKCIÓ SECTION				
1	2	IE / TC 5 **Mád**	Táv / Km : **54,55**		
		IE / TC 5 A **Nyíregyháza**	Idő / Time : **1:00**		
		5 Mád - Disznókő 10,24 km	Km/h : **54,55**		

TÁV DISTANCE ÖSSZ TOTAL	TÁV DISTANCE RÉSZ PARTIAL	IRÁNY DIRECTION	INFORMÁCIÓ INFORMATION	TÁV az IE-ig DISTANCE TO GO
0,00	0,00	1 — 10,24	GPS: N 48° 10,910' E 21° 17,220' GY / SS **5** RAJT / START	54,55
1,61	1,61	2 — 8,63	MURVA GRAVEL	52,94
1,98	0,37	3 — 8,26	GPS: N 48° 12,985' E 21° 22,405' SZILÁRD ÚT SOLID SURFACE	52,57
2,60	0,62	4 — 7,64	Padkavédelem 3 db Roadside protection 3 pcs	51,95
2,70	0,10	5 — 7,54		51,85
Következő oldal: Next page:	0,95		OLDAL PAGE	95

5 5

SZAKASZ LEG	SZEKCIÓ SECTION				
1	2	IE / TC 5 **Mád**	Táv / Km : **54,55**		
		IE / TC 5 A **Nyíregyháza**	Idő / Time : **1:00**		
		GY / SS 5 Mád - Disznókő 10,24 km	Km/h : **54,55**		

TÁV DISTANCE ÖSSZ TOTAL	TÁV DISTANCE RÉSZ PARTIAL	IRÁNY DIRECTION	INFORMÁCIÓ INFORMATION	TÁV az IE-ig DISTANCE TO GO
3,58	0,95	6 — 6,59	!	50,90
3,97	0,32	7 — 6,27		50,58
4,98	1,01	8 — 5,26	GPS: N 48° 10,953' E 21° 19,693'	49,57
5,80	0,82	9 — 4,44		48,75
6,50	0,70	10 — 3,74	! Padkavédelem 3 db Roadside protection 3 pcs	48,05
Következő oldal: Next page:	0,60		OLDAL PAGE	96

SZAKASZ LEG	SZEKCIÓ SECTION				
1	2	IE / TC 5	**Mád**	Táv / Km :	**54,55**
		IE / TC **5 A**	**Nyíregyháza**	Idő / Time :	**1:00**
		5	Mád - Disznókő 10,24 km	Km/h :	**54,55**

TÁV DISTANCE ÖSSZ TOTAL	TÁV DISTANCE RÉSZ PARTIAL	IRÁNY DIRECTION	INFORMÁCIÓ INFORMATION	TÁV az **IE**-ig DISTANCE TO GO
7,10	0,60	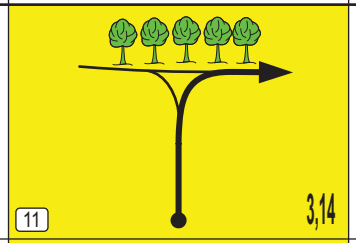 11 3,14	GPS: N 48° 10,650' E 21° 18,693'	47,45
8,53	1,43	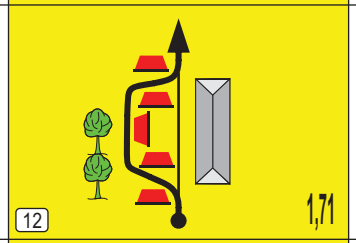 12 1,71	GPS: N 48° 10,575' E 21° 18,060' ! TERELÉS CHICANE	46,02
9,00	0,47	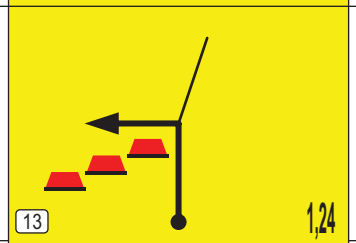 13 1,24	! Padkavédelem 3 db Roadside protection 3 pcs	45,55
9,08	0,08	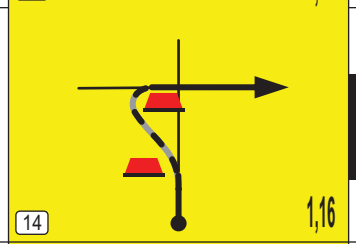 14 1,16	RÖVID FÖLDÚT SHORT DIRT ROAD ! Padkavédelem 2 db Roadside protection 2 pcs	45,47
9,84	0,76	 15 0,40		44,71
Következő oldal: Next page:	0,20		OLDAL PAGE	97

5 5

SZAKASZ LEG	SZEKCIÓ SECTION				
1	2	IE / TC 5	**Mád**	Táv / Km :	**54,55**
		IE / TC **5 A**	**Nyíregyháza**	Idő / Time :	**1:00**
		GY / SS 5	Mád - Disznókő 10,24 km	Km/h :	**54,55**

TÁV DISTANCE ÖSSZ TOTAL	TÁV DISTANCE RÉSZ PARTIAL	IRÁNY DIRECTION	INFORMÁCIÓ INFORMATION	TÁV az **IE**-ig DISTANCE TO GO
10,04	0,20	 16 0,20	! TERELÉS CHICANE	44,51
10,14	0,10	 17 0,10	! TERELÉS CHICANE	44,41
10,24	0,10	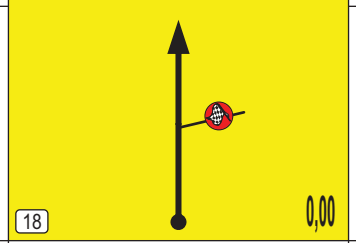 18 0,00	GPS: N 48° 10,010' E 21° 17,892' GY / SS **5** CÉL / FINISH	44,31
10,54	0,30	 19	GPS: N 48° 10,030' E 21° 17,692' STOP GY / SS **5** STOP	44,01
10,55	0,01	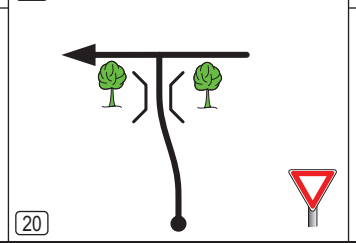 20		44,00
Következő oldal: Next page:	0,03	! GYORS LAPOZÁS TURN QUICKLY	OLDAL PAGE	98

SZAKASZ LEG	SZEKCIÓ SECTION				
1	2	IE / TC 5 Mád IE / TC 5 A Nyíregyháza		Táv / Km : 54,55 Idő / Time : 1:00 Km/h : 54,55	

TÁV DISTANCE ÖSSZ TOTAL	TÁV DISTANCE RÉSZ PARTIAL	IRÁNY DIRECTION	INFORMÁCIÓ INFORMATION	TÁV az IE-ig DISTANCE TO GO
10,58	0,03	21 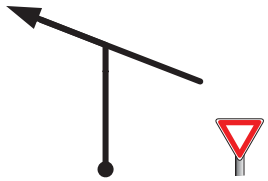		43,97
10,63	0,05	22 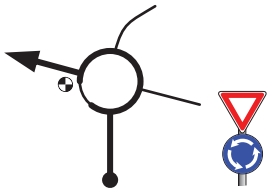	37 Sátoraljaújhely	43,92
11,40	0,77	23 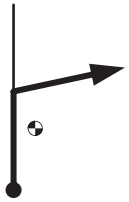	Nyíregyháza 38 Tokaj → Tarcal	43,15
14,50	3,10	24 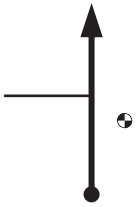	Tarcal	40,05
17,70	3,20	25 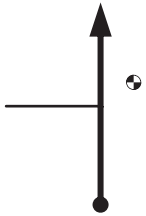	~~Tarcal~~	36,85
Következő oldal: Next page:	0,85		OLDAL PAGE	99

SZAKASZ LEG	SZEKCIÓ SECTION				
1	2	IE / TC 5 Mád IE / TC 5 A Nyíregyháza		Táv / Km : 54,55 Idő / Time : 1:00 Km/h : 54,55	

TÁV DISTANCE ÖSSZ TOTAL	TÁV DISTANCE RÉSZ PARTIAL	IRÁNY DIRECTION	INFORMÁCIÓ INFORMATION	TÁV az IE-ig DISTANCE TO GO
18,60	0,90	26 		35,95
23,00	4,40	27	Tokaj 40	31,55
25,30	2,30	28 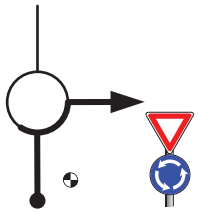	Bodrogkeresztúr 38 Nyíregyháza (Tokaj)	29,25
25,50	0,20	29 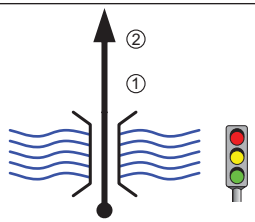	① SZABOLCS-SZATMÁR-BEREG MEGYE ② ~~Tokaj~~	29,05
28,50	3,00	30	Rakamaz	26,05
Következő oldal: Next page:	0,30		OLDAL PAGE	100

SZAKASZ LEG	SZEKCIÓ SECTION				
1	2	IE / TC 5 Mád IE / TC 5 A Nyíregyháza		Táv / Km : 54,55 Idő / Time : 1:00 Km/h : 54,55	

TÁV DISTANCE ÖSSZ TOTAL	TÁV DISTANCE RÉSZ PARTIAL	IRÁNY DIRECTION	INFORMÁCIÓ INFORMATION	TÁV az IE-ig DISTANCE TO GO
28,80	0,30	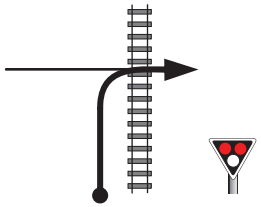 31	← Nagyhalász Nyíregyháza → (Rakamaz)	25,75
29,00	0,20	 32	Nyíregyháza 38 (Rakamaz)	25,55
31,15	2,15	33	~~Rakamaz~~	23,40
37,35	6,20	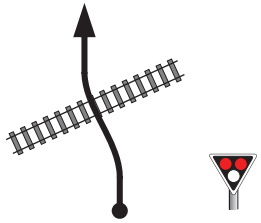 34		17,20
46,70	9,35	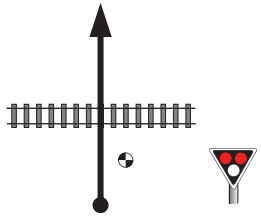 35	Nyírtelek	7,85
Következő oldal: Next page:	2,00		OLDAL PAGE	101

SZAKASZ LEG	SZEKCIÓ SECTION				
1	2	IE / TC 5 Mád IE / TC 5 A Nyíregyháza		Táv / Km : 54,55 Idő / Time : 1:00 Km/h : 54,55	

TÁV DISTANCE ÖSSZ TOTAL	TÁV DISTANCE RÉSZ PARTIAL	IRÁNY DIRECTION	INFORMÁCIÓ INFORMATION	TÁV az IE-ig DISTANCE TO GO
48,70	2,00	36	~~Nyírtelek~~	5,85
51,65	2,95	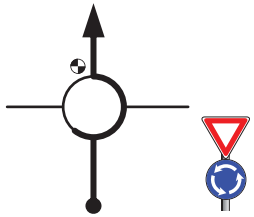 37	Nyíregyháza 38	2,90
53,00	1,35	38	Nyíregyháza	1,55
54,48	1,48	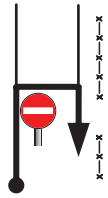 39	AUTÓ MOSÁS CAR WASH (Nyíregyháza)	0,07
54,55	0,07	40	GPS: N 47°58,170' E 21° 41,667' IE / TC 5 A GYŰJTŐ **BE** REGROUP **IN**	0,00
			OLDAL PAGE	102

SZAKASZ LEG	SZEKCIÓ SECTION	
1	3	IE / TC **5 B** SZERVIZ BE / SERVICE IN IE / TC **5 C** SZERVIZ KI / SERVICE OUT „B" SZERVIZ SERVICE

TÁV DISTANCE ÖSSZ TOTAL	TÁV DISTANCE RÉSZ PARTIAL	IRÁNY DIRECTION	INFORMÁCIÓ INFORMATION	TÁV az **IE**-ig DISTANCE TO GO
		1	IE / TC **5 B** GYŰJTŐ **KI** SZERVIZ **BE** REGROUP **OUT** SERVICE **IN**	

GYORSASÁGI SZAKASZOK
SPECIAL STAGES

ELŐZŐ SZERVIZTŐL FROM PREVIOUS SERVICE	KÖVETKEZŐ SZERVIZIG TO THE NEXT SERVICE
GY/SS 2; 3. 4; 5	GY/SS 6; 7; 8; 9

Az ideális időm **BE** Time **IN**	**Szervizidő Service time**	Az ideális időm **KI** Time **OUT**
☐☐ : ☐☐	30'	☐☐ : ☐☐

Táv az előző Distance from prevous *A* szerviztől service

GY/SS km	Közúti / Etap km	Össz / Totál km
59,44	*180,26*	*239,70*

Táv a következő Distance to go *C* szervizig service

GY/SS km	Közúti / Etap km	Össz / Totál km
59,44	*180,26*	*239,70*

TÁV DISTANCE ÖSSZ TOTAL	TÁV DISTANCE RÉSZ PARTIAL	IRÁNY DIRECTION	INFORMÁCIÓ INFORMATION	TÁV az **IE**-ig DISTANCE TO GO
		2	IE / TC **5 C** SZERVIZ **KI** SERVICE **OUT**	

JEGYZET
NOTES

SZAKASZ LEG	SZEKCIÓ SECTION				
1	3	IE / TC 5 C IE / TC 6	Nyíregyháza Újhuta	Táv / Km : 70,45 Idő / Time : 1:00 Km/h : 70,45	

TÁV DISTANCE ÖSSZ TOTAL	TÁV DISTANCE RÉSZ PARTIAL	IRÁNY DIRECTION	INFORMÁCIÓ INFORMATION	TÁV az IE-ig DISTANCE TO GO
0,00	0,00	1	GPS: N 47° 58,117' E 21° 41,625' IE / TC 5 C	70,45
0,01	0,01	2		70,44
0,04	0,03	3		70,41
0,05	0,01	4		70,40
0,10	0,05	5		70,35

Következő oldal: Next page: 0,02

GYORS LAPOZÁS
TURN QUICKLY

SZAKASZ LEG	SZEKCIÓ SECTION				
1	3	IE / TC 5 C IE / TC 6	Nyíregyháza Újhuta	Táv / Km : 70,45 Idő / Time : 1:00 Km/h : 70,45	

TÁV DISTANCE ÖSSZ TOTAL	TÁV DISTANCE RÉSZ PARTIAL	IRÁNY DIRECTION	INFORMÁCIÓ INFORMATION	TÁV az IE-ig DISTANCE TO GO
0,12	0,02	6	38	70,33
1,60	1,48	7	~~Nyíregyháza~~	68,85
2,90	1,30	8	Tokaj 38	67,55
5,85	2,95	9	Nyírtelek	64,60
7,85	2,00	10	~~Nyírtelek~~	62,60

Következő oldal: Next page: 9,35

SZAKASZ LEG	SZEKCIÓ SECTION				
1	3	IE / TC IE / TC	5 C 6	Nyíregyháza Újhuta	Táv / Km : 70,45 Idő / Time : 1:00 Km/h : 70,45

TÁV DISTANCE ÖSSZ TOTAL	TÁV DISTANCE RÉSZ PARTIAL	IRÁNY DIRECTION	INFORMÁCIÓ INFORMATION	TÁV az IE-ig DISTANCE TO GO
17,20	9,35	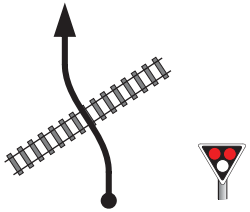 11		53,25
23,30	6,10	12	Rakamaz	47,15
25,55	2,25	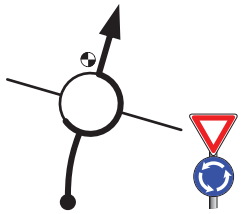 13	Tokaj 38	44,90
25,80	0,25	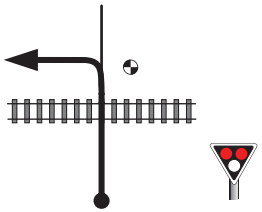 14	Nagymalász Tokaj 38	44,65
26,05	0,25	15	~~Rakamaz~~	44,40
Következő oldal: Next page:	2,95		OLDAL PAGE	107

SZAKASZ LEG	SZEKCIÓ SECTION				
1	3	IE / TC IE / TC	5 C 6	Nyíregyháza Újhuta	Táv / Km : 70,45 Idő / Time : 1:00 Km/h : 70,45

TÁV DISTANCE ÖSSZ TOTAL	TÁV DISTANCE RÉSZ PARTIAL	IRÁNY DIRECTION	INFORMÁCIÓ INFORMATION	TÁV az IE-ig DISTANCE TO GO
29,00	2,95	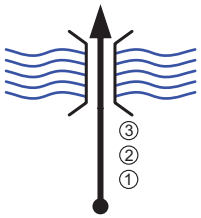 16	① Tokaj ② Tisza folyó ③ BORSOD-ABAÚJ-ZEMPLÉN MEGYE	41,45
29,30	0,30	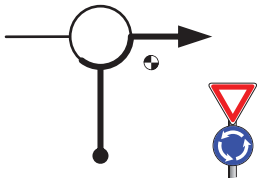 17	38 Bodrogkeresztúr Rákóczi út (Tokaj)	41,15
29,35	0,05	18	Mosolygó József utca (Tokaj)	41,10
30,10	0,75	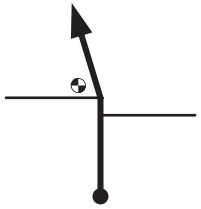 19	~~CENTRUM~~ Szepsi László utca Vasvári Pál utca (Tokaj)	40,35
30,50	0,40	20	Bodrogkersztúr ~~CENTRUM~~ Bethlen Gábor út (Tokaj)	39,95
Következő oldal: Next page:	2,20		OLDAL PAGE	108

SZAKASZ LEG	SZEKCIÓ SECTION				
1	3	IE / TC 5 C IE / TC 6	Nyíregyháza Újhuta	Táv / Km : 70,45 Idő / Time : 1:00 Km/h : 70,45	

TÁV DISTANCE ÖSSZ TOTAL	TÁV DISTANCE RÉSZ PARTIAL	IRÁNY DIRECTION	INFORMÁCIÓ INFORMATION	TÁV az IE-ig DISTANCE TO GO
32,70	2,20	21	~~Tokaj~~	37,75
35,30	2,60	22	Bodrogkeresztúr	35,15
38,10	2,80	23	(Bodrogkeresztúr)	32,35
38,25	0,15	24	~~Bodrogkeresztúr~~ ~~Bodrogkisfalud~~	32,20
38,50	0,25	25	← ~~Mis~~olc 37 Sátoraljaújhely →	31,95

Következő oldal: Next page: 6,80

OLDAL PAGE 109

SZAKASZ LEG	SZEKCIÓ SECTION				
1	3	IE / TC 5 C IE / TC 6	Nyíregyháza Újhuta	Táv / Km : 70,45 Idő / Time : 1:00 Km/h : 70,45	

TÁV DISTANCE ÖSSZ TOTAL	TÁV DISTANCE RÉSZ PARTIAL	IRÁNY DIRECTION	INFORMÁCIÓ INFORMATION	TÁV az IE-ig DISTANCE TO GO
45,30	6,80	26	← ~~Erdőbénye~~ ~~Szerjong~~ →	25,15
51,60	6,30	27	← Tolcsva ~~Vámosújfalu~~ →	18,85
53,20	1,60	28	Tolcsva	17,25
54,00	0,80	29	(Tolcsva)	16,45
55,55	1,55	30	~~Tolcsva~~	14,90

Következő oldal: Next page: 2,20

OLDAL PAGE 110

SZAKASZ LEG	SZEKCIÓ SECTION				
1	3	IE / TC IE / TC	5 C 6	Nyíregyháza Újhuta	Táv / Km : 70,45 Idő / Time : 1:00 Km/h : 70,45

TÁV DISTANCE ÖSSZ TOTAL	TÁV DISTANCE RÉSZ PARTIAL	IRÁNY DIRECTION	INFORMÁCIÓ INFORMATION	TÁV az IE-ig DISTANCE TO GO
57,75	2,20	31	Erdőhorváti	12,70
59,65	1,90	32	~~Erdőhorváti~~	10,80
65,45	5,80	33	① Óhuta ② ~~Y nány~~ Újhuta ZÁRÁS CLOSING !	5,00
65,60	0,15	34	~~Óhuta~~	4,85
66,65	1,05	35	Középhuta	3,80

SZAKASZ LEG	SZEKCIÓ SECTION				
1	3	IE / TC IE / TC	5 C 6	Nyíregyháza Újhuta	Táv / Km : 70,45 Idő / Time : 1:00 Km/h : 70,45

TÁV DISTANCE ÖSSZ TOTAL	TÁV DISTANCE RÉSZ PARTIAL	IRÁNY DIRECTION	INFORMÁCIÓ INFORMATION	TÁV az IE-ig DISTANCE TO GO
67,45	0,80	36	~~Középhuta~~	3,00
68,75	1,30	37	Újhuta	1,70
69,05	0,30	38	BARÁTOK PANZIÓ ZÁRÁS CLOSING !	1,40
70,45	1,40	39	GPS: N 48°23,638' E 21° 26,990' IE / TC 6	0,00
	0,10	40	GY / SS 6 RAJT / START	

SZAKASZ LEG	SZEKCIÓ SECTION				
1	3	IE / TC 6	**Újhuta**	Táv / Km :	**23,70**
		IE / TC 7	**Füzérkomlós**	Idő / Time :	**0:25**
		GY / SS 6	Újhuta - Bózsva 14,45 km	Km/h :	**56,88**

TÁV DISTANCE ÖSSZ TOTAL	TÁV DISTANCE RÉSZ PARTIAL	IRÁNY DIRECTION	INFORMÁCIÓ INFORMATION	TÁV az IE-ig DISTANCE TO GO
0,00	0,00	1 — 14,45	GPS: N 48°23,680' E 21°26,940' GY / SS 6 RAJT / START	23,70
0,10	0,10	2 — 14,35	! Padkavédelem 2 db Roadside protection 2 pcs	23,60
0,25	0,15	3 — 14,20	! Padkavédelem 1db Roadside protection 1 pc	23,45
0,35	0,10	4 — 14,10	! Padkavédelem 2 db Roadside protection 2 pcs	23,35
1,10	0,75	5 — 13,35	! Padkavédelem 1db Roadside protection 1 pc	22,60

Következő oldal: Next page: 0,05

! GYORS LAPOZÁS TURN QUICKLY

6 6

SZAKASZ LEG	SZEKCIÓ SECTION				
1	3	IE / TC 6	**Újhuta**	Táv / Km :	**23,70**
		IE / TC 7	**Füzérkomlós**	Idő / Time :	**0:25**
		GY / SS 6	Újhuta - Bózsva 14,45 km	Km/h :	**56,88**

TÁV DISTANCE ÖSSZ TOTAL	TÁV DISTANCE RÉSZ PARTIAL	IRÁNY DIRECTION	INFORMÁCIÓ INFORMATION	TÁV az IE-ig DISTANCE TO GO
1,15	0,05	6 — 13,30	! Padkavédelem 1db Roadside protection 1 pc	22,55
1,20	0,05	7 — 13,25	! Padkavédelem 2 db Roadside protection 2 pcs	22,50
1,30	0,10	8 — 13,15	! Padkavédelem 1 db Roadside protection 1 pc	22,40
1,50	0,20	9 — 12,95	! Padkavédelem 1db Roadside protection 1 pc	22,20
2,25	0,75	10 — 12,20	! Padkavédelem 2 db Roadside protection 2 pcs	21,45

Következő oldal: Next page: 0,45

SZAKASZ LEG	SZEKCIÓ SECTION				
1	3	IE / TC 6	**Újhuta**	Táv / Km :	**23,70**
		IE / TC 7	**Füzérkomlós**	Idő / Time :	**0:25**
		GY / SS 6	Újhuta - Bózsva 14,45 km	Km/h :	**56,88**

TÁV DISTANCE ÖSSZ TOTAL	TÁV DISTANCE RÉSZ PARTIAL	IRÁNY DIRECTION	INFORMÁCIÓ INFORMATION	TÁV az IE-ig DISTANCE TO GO
			GPS: N 48°24,037' E 21° 27,252'	
2,70	0,45	11  11,75	! Padkavédelem 1db Roadside protection 1 pc	21,00
2,75	0,05	12 11,70	! Padkavédelem 1db Roadside protection 1 pc	20,95
2,93	0,18	13 11,52	! Padkavédelem 3 db Roadside protection 3 pcs	20,77
3,00	0,07	14 11,45	! Padkavédelem 2 db Roadside protection 2 pcs	20,70
3,05	0,05	15 11,40	! Padkavédelem 1db Roadside protection 1 pc	20,65

Következő oldal: Next page: 0,03 GYORS LAPOZÁS TURN QUICKLY

SZAKASZ LEG	SZEKCIÓ SECTION				
1	3	IE / TC 6	**Újhuta**	Táv / Km :	**23,70**
		IE / TC 7	**Füzérkomlós**	Idő / Time :	**0:25**
		GY / SS 6	Újhuta - Bózsva 14,45 km	Km/h :	**56,88**

TÁV DISTANCE ÖSSZ TOTAL	TÁV DISTANCE RÉSZ PARTIAL	IRÁNY DIRECTION	INFORMÁCIÓ INFORMATION	TÁV az IE-ig DISTANCE TO GO
3,08	0,03	16 11,37	! Padkavédelem 1db Roadside protection 1 pc	20,62
3,15	0,07	17 11,30	! Padkavédelem 1db Roadside protection 1 pc	20,55
3,50	0,35	18  10,95	! Padkavédelem 1db Roadside protection 1 pc	20,20
3,58	0,08	19 10,87	! Padkavédelem 1db Roadside protection 1 pc	20,12
3,65	0,07	20 10,80	! Padkavédelem 1db Roadside protection 1 pc	20,05

Következő oldal: Next page: 0,03 GYORS LAPOZÁS TURN QUICKLY

SZAKASZ LEG	SZEKCIÓ SECTION				
1	3	IE / TC 6	**Újhuta**	Táv / Km :	**23,70**
		IE / TC 7	**Füzérkomlós**	Idő / Time :	**0:25**
		GY / SS 6	Újhuta - Bózsva 14,45 km	Km/h :	**56,88**

TÁV DISTANCE ÖSSZ TOTAL	TÁV DISTANCE RÉSZ PARTIAL	IRÁNY DIRECTION	INFORMÁCIÓ INFORMATION	TÁV az IE-ig DISTANCE TO GO
3,68	0,03	21 10,77	! Padkavédelem 1 db Roadside protection 2 pc	20,02
3,85	0,17	22 10,60	! Padkavédelem 1 db Roadside protection 1 pc	19,85
4,20	0,35	23 10,25	! Padkavédelem 1 db Roadside protection 1 pc	19,50
4,80	0,60	24 9,65	! Padkavédelem 1 db Roadside protection 1 pc	18,90
4,85	0,05	25 9,60	! Padkavédelem 1 db Roadside protection 1 pc	18,85

Következő oldal: Next page: 0,19 GYORS LAPOZÁS TURN QUICKLY

SZAKASZ LEG	SZEKCIÓ SECTION				
1	3	IE / TC 6	**Újhuta**	Táv / Km :	**23,70**
		IE / TC 7	**Füzérkomlós**	Idő / Time :	**0:25**
		GY / SS 6	Újhuta - Bózsva 14,45 km	Km/h :	**56,88**

TÁV DISTANCE ÖSSZ TOTAL	TÁV DISTANCE RÉSZ PARTIAL	IRÁNY DIRECTION	INFORMÁCIÓ INFORMATION	TÁV az IE-ig DISTANCE TO GO
4,99	0,14	26 9,46	! Padkavédelem 1 db Roadside protection 1 pc	18,71
5,02	0,03	27 9,43	! Padkavédelem 1 db Roadside protection 1 pc	18,68
5,20	0,18	28 9,25	! Padkavédelem 1 db Roadside protection 1 pc	18,50
5,35	0,15	29 9,10	! Padkavédelem 1db Roadside protection 1 pc	18,35
5,46	0,11	30 8,99	! Padkavédelem 1db Roadside protection 1 pc	18,24

Következő oldal: Next page: 0,14 GYORS LAPOZÁS TURN QUICKLY

SZAKASZ LEG	SZEKCIÓ SECTION				
1	3	IE / TC 6	**Újhuta**	Táv / Km :	**23,70**
		IE / TC 7	**Füzérkomlós**	Idő / Time :	**0:25**
		GY / SS 6	Újhuta - Bózsva 14,45 km	Km/h :	**56,88**

TÁV DISTANCE ÖSSZ TOTAL	TÁV DISTANCE RÉSZ PARTIAL	IRÁNY DIRECTION	INFORMÁCIÓ INFORMATION	TÁV az IE-ig DISTANCE TO GO
5,60	0,14	31 — 8,85	! Padkavédelem 1 db Roadside protection 1 pc	18,10
5,67	0,07	32 — 8,78	! Padkavédelem 1 db Roadside protection 1 pc	18,03
5,75	0,08	33 — 8,70	! Padkavédelem 1 db Roadside protection 1 pc	17,95
5,80	0,05	34 — 8,65	GPS: N 48°24,979' E 21°28,031' ! Padkavédelem 1 db Roadside protection 1 pc	17,90
5,90	0,10	35 — 8,55	! Padkavédelem 3 db Roadside protection 3 pcs	17,80

Következő oldal: Next page: 0,13

GYORS LAPOZÁS TURN QUICKLY

6 6

SZAKASZ LEG	SZEKCIÓ SECTION				
1	3	IE / TC 6	**Újhuta**	Táv / Km :	**23,70**
		IE / TC 7	**Füzérkomlós**	Idő / Time :	**0:25**
		GY / SS 6	Újhuta - Bózsva 14,45 km	Km/h :	**56,88**

TÁV DISTANCE ÖSSZ TOTAL	TÁV DISTANCE RÉSZ PARTIAL	IRÁNY DIRECTION	INFORMÁCIÓ INFORMATION	TÁV az IE-ig DISTANCE TO GO
6,03	0,13	36 — 8,42	! Padkavédelem 1 db Roadside protection 1 pc	17,67
6,17	0,14	37 — 8,28	! Padkavédelem 1 db Roadside protection 1 pc	17,53
6,50	0,33	38 — 7,95	! Padkavédelem 1 db Roadside protection 1 pc	17,20
6,60	0,10	39 — 7,85	! Padkavédelem 2 db Roadside protection 2 pcs	17,10
6,70	0,10	40 — 7,75	! Padkavédelem 1 db Roadside protection 1 pc	17,00

Következő oldal: Next page: 0,45

SZAKASZ LEG	SZEKCIÓ SECTION				
1	3	IE / TC 6	**Újhuta**	Táv / Km :	**23,70**
		IE / TC 7	**Füzérkomlós**	Idő / Time :	**0:25**
		GY / SS 6	Újhuta - Bózsva 14,45 km	Km/h :	**56,88**

TÁV DISTANCE ÖSSZ TOTAL	TÁV DISTANCE RÉSZ PARTIAL	IRÁNY DIRECTION	INFORMÁCIÓ INFORMATION	TÁV az IE-ig DISTANCE TO GO
7,15	0,45	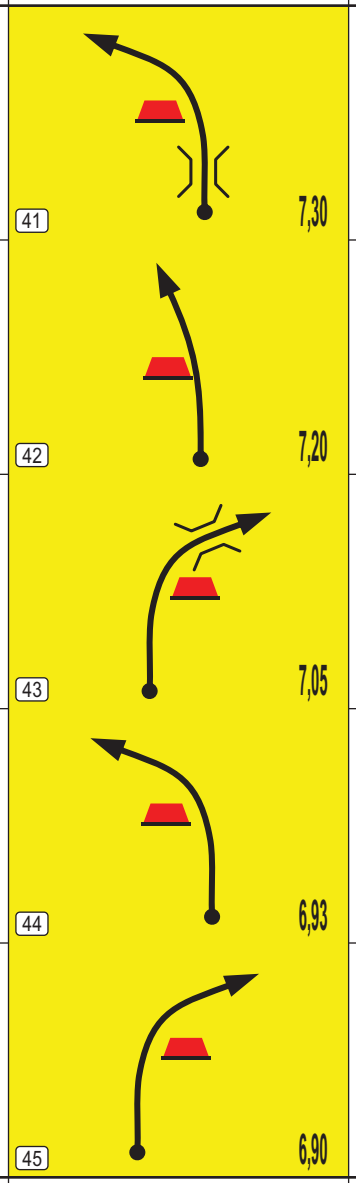	! Padkavédelem 1db Roadside protection 1 pc	16,55
7,25	0,10		! Padkavédelem 1 db Roadside protection 1 pc	16,45
7,40	0,15		! Padkavédelem 1db Roadside protection 1 pc	16,30
7,52	0,12		! Padkavédelem 1db Roadside protection 1 pc	16,18
7,55	0,03		! Padkavédelem 2 db Roadside protection 2 pcs	16,15

Következő oldal: Next page: 0,07 GYORS LAPOZÁS TURN QUICKLY OLDAL PAGE 121

SZAKASZ LEG	SZEKCIÓ SECTION				
1	3	IE / TC 6	**Újhuta**	Táv / Km :	**23,70**
		IE / TC 7	**Füzérkomlós**	Idő / Time :	**0:25**
		GY / SS 2	Újhuta - Bózsva 14,45 km	Km/h :	**56,88**

TÁV DISTANCE ÖSSZ TOTAL	TÁV DISTANCE RÉSZ PARTIAL	IRÁNY DIRECTION	INFORMÁCIÓ INFORMATION	TÁV az IE-ig DISTANCE TO GO
7,62	0,07	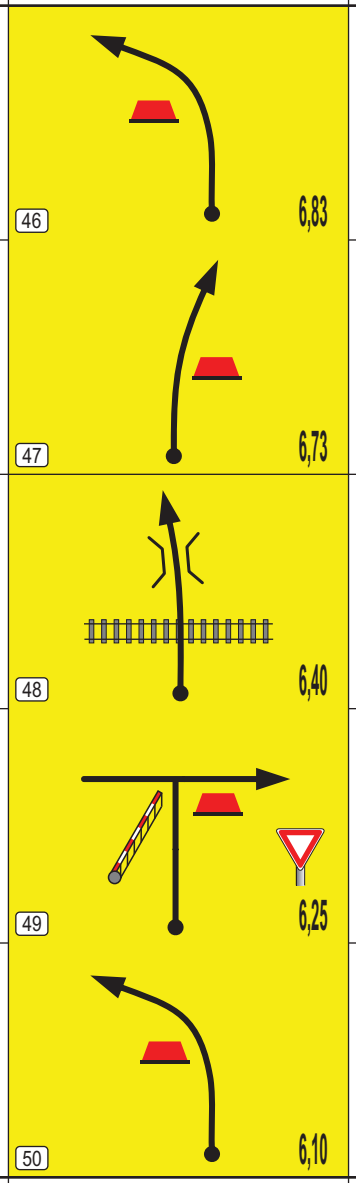	! Padkavédelem 1db Roadside protection 1 pc	16,08
7,72	0,10		! Padkavédelem 1db Roadside protection 1 pc	15,98
8,05	0,33			15,65
8,20	0,15		GPS: N 48°25,999' E 21°27,498' ! Padkavédelem 1db Roadside protection 1 pc	15,50
8,35	0,15		! Padkavédelem 2 db Roadside protection 2 pcs	15,35

Következő oldal: Next page: 0,09 GYORS LAPOZÁS TURN QUICKLY OLDAL PAGE 122

SZAKASZ LEG	SZEKCIÓ SECTION				
1	3	IE / TC 6	**Újhuta**	Táv / Km :	**23,70**
		IE / TC 7	**Füzérkomlós**	Idő / Time :	**0:25**
		GY / SS 6	Újhuta - Bózsva 14,45 km	Km/h :	**56,88**

TÁV DISTANCE ÖSSZ TOTAL	TÁV DISTANCE RÉSZ PARTIAL	IRÁNY DIRECTION	INFORMÁCIÓ INFORMATION	TÁV az IE-ig DISTANCE TO GO
8,44	0,09	51  6,01	! Padkavédelem 1 db Roadside protection 1 pc	15,26
8,50	0,06	52 5,95	! Padkavédelem 2 db Roadside protection 2 pcs	15,20
8,56	0,06	53 5,89	! Padkavédelem 1 db Roadside protection 1 pc	15,14
8,62	0,06	54 5,83	! Padkavédelem 3 db Roadside protection 3 pcs	15,08
8,78	0,16	55 5,67	! Padkavédelem 2 db Roadside protection 2 pcs	14,92

Következő oldal: Next page: **0,42**

OLDAL PAGE 123

6 6

SZAKASZ LEG	SZEKCIÓ SECTION				
1	3	IE / TC 6	**Újhuta**	Táv / Km :	**23,70**
		IE / TC 7	**Füzérkomlós**	Idő / Time :	**0:25**
		GY / SS 6	Újhuta - Bózsva 14,45 km	Km/h :	**56,88**

TÁV DISTANCE ÖSSZ TOTAL	TÁV DISTANCE RÉSZ PARTIAL	IRÁNY DIRECTION	INFORMÁCIÓ INFORMATION	TÁV az IE-ig DISTANCE TO GO
9,20	0,42	56 5,25	! Padkavédelem 2 db Roadside protection 2 pcs	14,50
9,30	0,10	57 5,15	! Padkavédelem 1 db Roadside protection 1 pc	14,40
9,35	0,05	58 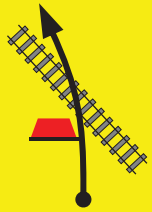 5,10	! Padkavédelem 1 db Roadside protection 1 pc	14,35
9,40	0,05	59 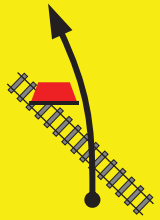 5,05	! Padkavédelem 1 db Roadside protection 1 pc	14,30
9,55	0,15	60 4,90	! **TERELÉS CHICANE**	14,15

Következő oldal: Next page: **0,25**

OLDAL PAGE 124

SZAKASZ LEG	SZEKCIÓ SECTION				
1	3	IE / TC 6	**Újhuta**	Távot / Km :	**23,70**
		IE / TC 7	**Füzérkomlós**	Idő / Time :	**0:25**
		GY / SS 6	Újhuta - Bózsva 14,45 km	Km/h :	**56,88**

TÁV DISTANCE ÖSSZ TOTAL	TÁV DISTANCE RÉSZ PARTIAL	IRÁNY DIRECTION	INFORMÁCIÓ INFORMATION	TÁV az IE-ig DISTANCE TO GO
9,80	0,25	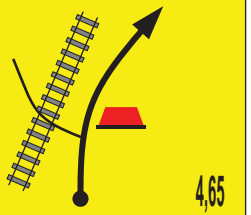 61 4,65	! Padkavédelem 2 db Roadside protection 2 pcs	13,90
9,90	0,10	 62 4,55		13,80
10,15	0,25	63 4,30	! Padkavédelem 3 db Roadside protection 3 pcs	13,55
10,45	0,30	64 4,00	! Padkavédelem 2 db Roadside protection 2 pcs	13,25
10,55	0,10	65 3,90	! Padkavédelem 2 db Roadside protection 2 pcs	13,15

Következő oldal: Next page: 0,15 GYORS LAPOZÁS TURN QUICKLY OLDAL PAGE 125

SZAKASZ LEG	SZEKCIÓ SECTION				
1	3	IE / TC 6	**Újhuta**	Távot / Km :	**23,70**
		IE / TC 7	**Füzérkomlós**	Idő / Time :	**0:25**
		GY / SS 6	Újhuta - Bózsva 14,45 km	Km/h :	**56,88**

TÁV DISTANCE ÖSSZ TOTAL	TÁV DISTANCE RÉSZ PARTIAL	IRÁNY DIRECTION	INFORMÁCIÓ INFORMATION	TÁV az IE-ig DISTANCE TO GO
10,70	0,15	66 3,75	! Padkavédelem 3 db Roadside protection 3 pcs	13,00
10,80	0,10	67 3,65	! Padkavédelem 1db Roadside protection 1 pc	12,90
10,90	0,10	68 3,55	GPS: N 48°27,165' E 21° 28,373' ! Padkavédelem 1 db Roadside protection 1 pc	12,80
10,95	0,05	69 3,50	! Padkavédelem 1db Roadside protection 1 pc	12,75
11,13	0,18	70 3,32	! Padkavédelem 2 db Roadside protection 2 pcs	12,57

Következő oldal: Next page: 0,04 GYORS LAPOZÁS TURN QUICKLY OLDAL PAGE 126

SZAKASZ LEG	SZEKCIÓ SECTION				
1	3	IE / TC 6	**Újhuta**	Táv / Km :	**23,70**
		IE / TC 7	**Füzérkomlós**	Idő / Time :	**0:25**
		GY / SS 6	Újhuta - Bózsva 14,45 km	Km/h :	**56,88**

TÁV DISTANCE ÖSSZ TOTAL	TÁV DISTANCE RÉSZ PARTIAL	IRÁNY DIRECTION	INFORMÁCIÓ INFORMATION	TÁV az IE-ig DISTANCE TO GO
11,17	0,04	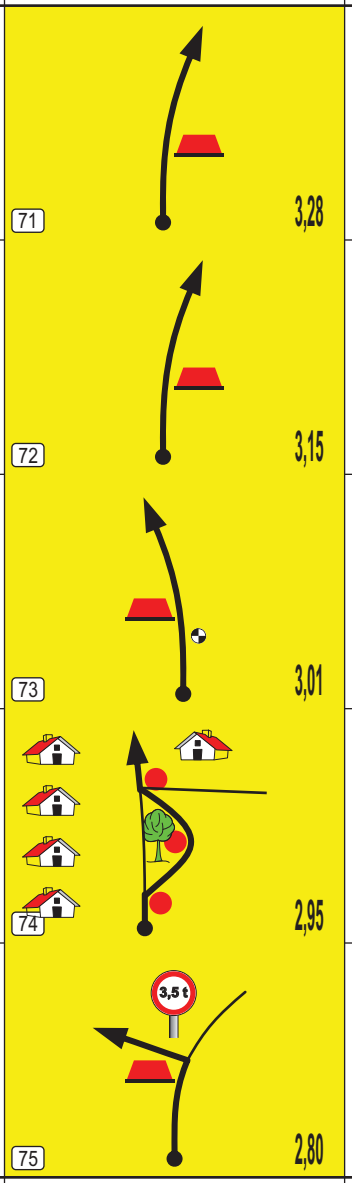 71 3,28	! Padkavédelem 2 db Roadside protection 2 pcs	12,53
11,30	0,13	72 3,15	! Padkavédelem 1db Roadside protection 1 pc	12,40
11,44	0,14	73 3,01	! Padkavédelem 1 db Roadside protection 1 pc Kishuta	12,26
11,50	0,06	74 2,95	! **TERELÉS CHICANE** (Kishuta)	12,20
11,65	0,15	75 2,80	GPS: N 48°27,439' E 21°28,731' ! Padkavédelem 1db Roadside protection 1 pc (Kishuta)	12,05
Következő oldal: Next page:	0,20		OLDAL PAGE	127

6 6

SZAKASZ LEG	SZEKCIÓ SECTION				
1	3	IE / TC 6	**Újhuta**	Táv / Km :	**23,70**
		IE / TC 7	**Füzérkomlós**	Idő / Time :	**0:25**
		GY / SS 6	Újhuta - Bózsva 14,45 km	Km/h :	**56,88**

TÁV DISTANCE ÖSSZ TOTAL	TÁV DISTANCE RÉSZ PARTIAL	IRÁNY DIRECTION	INFORMÁCIÓ INFORMATION	TÁV az IE-ig DISTANCE TO GO
11,85	0,20	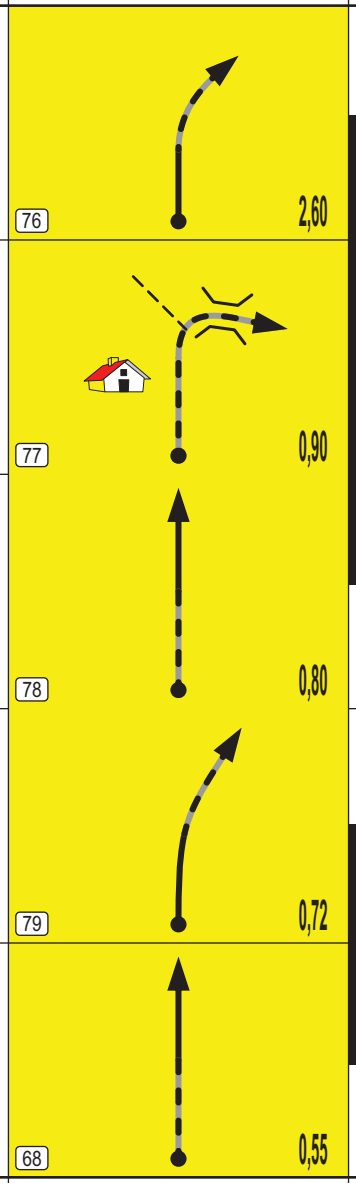 76 2,60	MURVA GRAVEL	11,85
13,55	1,70	77 0,90		10,15
13,65	0,10	78 0,80	BETON ÚT CONCRETE ROAD	10,05
13,73	0,08	79 0,72	MURVA GRAVEL	9,97
13,90	0,20	68 0,55	BETON ÚT CONCRETE ROAD	9,80
Következő oldal: Next page:	0,13	! GYORS LAPOZÁS TURN QUICKLY	OLDAL PAGE	128

SZAKASZ LEG	SZEKCIÓ SECTION				
1	3	IE / TC 6	**Újhuta**	Táv / Km :	**23,70**
		IE / TC 7	**Füzérkomlós**	Idő / Time :	**0:25**
		GY / SS 6	Újhuta - Bózsva 14,45 km	Km/h :	**56,88**

TÁV DISTANCE ÖSSZ TOTAL	TÁV DISTANCE RÉSZ PARTIAL	IRÁNY DIRECTION	INFORMÁCIÓ INFORMATION	TÁV az IE-ig DISTANCE TO GO
14,03	0,13	81 0,32	! Padkavédelem 2 db Roadside protection 2 pcs	9,67
14,30	0,27	82 0,15	Bózsva	9,40
14,45	0,15	83 0,00	GPS: N 48°28,270' E 21° 28,152' GY / SS 6 CÉL / FINISH	9,25
14,85	0,44	84 FALUHÁZ STOP	GPS: N 48°28,460' E 21° 28,165' STOP GY / SS 6 STOP	8,85
14,90	0,05	85	(Bózsva)	8,80
Következő oldal: Next page:	0,38		OLDAL PAGE	129

6

SZAKASZ LEG	SZEKCIÓ SECTION				
1	3	IE / TC 6	**Újhuta**	Táv / Km :	**23,70**
		IE / TC 7	**Füzérkomlós**	Idő / Time :	**0:25**
				Km/h :	**56,88**

TÁV DISTANCE ÖSSZ TOTAL	TÁV DISTANCE RÉSZ PARTIAL	IRÁNY DIRECTION	INFORMÁCIÓ INFORMATION	TÁV az IE-ig DISTANCE TO GO
15,28	0,38	86	~~Bózsva~~	8,42
15,90	0,62	87	Kisbózsva	7,80
15,98	0,08	88 STOP	(Bózsva)	7,72
16,35	0,37	89	~~Bózsva~~	7,35
19,55	3,20	90	Nyíri	4,15
Következő oldal: Next page:	0,60		OLDAL PAGE	130

SZAKASZ LEG	SZEKCIÓ SECTION				
1	3	IE / TC 6 Újhuta IE / TC 7 Füzérkomlós		Táv / Km : 23,70 Idő / Time : 0:25 Km/h : 56,88	

TÁV DISTANCE ÖSSZ TOTAL	TÁV DISTANCE RÉSZ PARTIAL	IRÁNY DIRECTION	INFORMÁCIÓ INFORMATION	TÁV az IE-ig DISTANCE TO GO
20,15	0,60	91 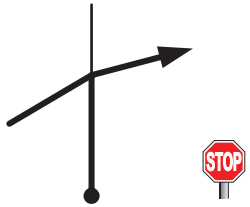	(Nyíri)	3,55
20,35	0,20	92	~~Nyíri~~	3,35
21,30	0,95	93	Füzérkomlós	2,40
22,10	0,80	94 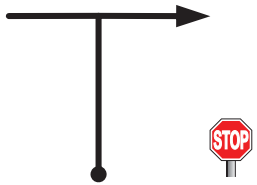	(Füzérkomlós)	1,60
22,51	0,41	95 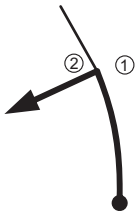	① ~~Füzérkomlós~~ ②	1,19

Következő oldal: Next page: 0,71

SZAKASZ LEG	SZEKCIÓ SECTION				
1	3	IE / TC 6 Újhuta IE / TC 7 Füzérkomlós		Táv / Km : 23,70 Idő / Time : 0:25 Km/h : 56,88	

TÁV DISTANCE ÖSSZ TOTAL	TÁV DISTANCE RÉSZ PARTIAL	IRÁNY DIRECTION	INFORMÁCIÓ INFORMATION	TÁV az IE-ig DISTANCE TO GO
23,22	0,71	96 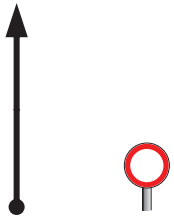		0,48
23,70	0,48	97	GPS: N 48°31,291' E 21° 27,425' IE / TC 7	0,00
	0,15	98	GY / SS 7 RAJT / START	

SZAKASZ LEG	SZEKCIÓ SECTION				
1	3	IE / TC 7	Füzér	Táv / Km :	44,75
		IE / TC 8	Fony	Idő / Time :	1:00
		GY / SS 7	Füzár - Abaújvár 23,90 km	Km/h :	44,75

TÁV DISTANCE ÖSSZ TOTAL	TÁV DISTANCE RÉSZ PARTIAL	IRÁNY DIRECTION	INFORMÁCIÓ INFORMATION	TÁV az IE-ig DISTANCE TO GO
0,00	0,00	1 — 23,90	GPS: N 48°31,427' E 21°27,463' GY / SS 7 RAJT / START	44,75
0,62	0,62	2 — 23,28	! Padkavédelem 1 db Roadside protection 1 pc	44,13
1,16	0,54	3 — 22,74	! Padkavédelem 2 db Roadside protection 2 pcs	43,59
1,73	0,57	4 — 22,17	! Padkavédelem 1 db Roadside protection 1 pc Füzér	43,02
1,85	0,12	5 — 22,05	! Padkavédelem 1 db Roadside protection 1 pc Dózsa György út (Füzér)	42,90

Következő oldal: Next page: 0,25

OLDAL PAGE 133

7 7

SZAKASZ LEG	SZEKCIÓ SECTION				
1	3	IE / TC 7	Füzér	Táv / Km :	44,75
		IE / TC 8	Fony	Idő / Time :	1:00
		GY / SS 7	Füzár - Abaújvár 23,90 km	Km/h :	44,75

TÁV DISTANCE ÖSSZ TOTAL	TÁV DISTANCE RÉSZ PARTIAL	IRÁNY DIRECTION	INFORMÁCIÓ INFORMATION	TÁV az IE-ig DISTANCE TO GO
2,10	0,25	6 — 21,80	GPS: N 48°32,362' E 20°27,180' ! Padkavédelem 1 db Roadside protection 1 pc Kossuth Lajos út (Füzér)	42,65
2,54	0,44	7 — 21,36	Árpád út (Füzér)	42,21
2,68	0,14	8 — 21,22	Árpád út (Füzér)	42,07
2,81	0,13	9 — 21,09	! Padkavédelem 2 db Roadside protection 2 pcs Szabadság út (Füzér)	41,94
2,87	0,06	10 — 21,03	! Szabadság út (Füzér)	41,88

Következő oldal: Next page: 0,63

OLDAL PAGE 134

SZAKASZ LEG	SZEKCIÓ SECTION				
1	3	IE / TC 7	Füzér	Táv / Km :	44,75
		IE / TC 8	Fony	Idő / Time :	1:00
		GY / SS 7	Füzár - Abaújvár 23,43 km	Km/h :	44,75

TÁV DISTANCE ÖSSZ TOTAL	TÁV DISTANCE RÉSZ PARTIAL	IRÁNY DIRECTION	INFORMÁCIÓ INFORMATION	TÁV az IE-ig DISTANCE TO GO
3,50	0,63	11 20,40	GPS: N 48°32,728' E 21° 27,697' Várparkoló (Füzér)	41,25
3,62	0,12	12 20,28	MURVA GRAVEL	41,13
3,70	0,08	13 20,20		41,05
4,95	1,25	14 18,95	KÖVES ÚT STONE ROAD	39,80
5,05	0,10	15 18,85	MURVA GRAVEL	39,70
Következő oldal: Next page:	0,60		OLDAL PAGE	135

SZAKASZ LEG	SZEKCIÓ SECTION				
1	3	IE / TC 7	Füzér	Táv / Km :	44,75
		IE / TC 8	Fony	Idő / Time :	1:00
		GY / SS 7	Füzár - Abaújvár 23,90 km	Km/h :	44,75

TÁV DISTANCE ÖSSZ TOTAL	TÁV DISTANCE RÉSZ PARTIAL	IRÁNY DIRECTION	INFORMÁCIÓ INFORMATION	TÁV az IE-ig DISTANCE TO GO
5,65	0,60	16 18,25	GPS: N 48°33,356' E 21° 26,796'	39,10
5,75	0,10	17 18,15	KÖVES ÚT STONE ROAD	39,00
6,04	0,29	18 17,86	MURVA GRAVEL	38,71
6,50	0,46	19 17,40		38,25
7,30	0,80	20 16,60	GPS: N 48°33,900' E 21° 25,922' ASZFALT ASPHALT	37,45
Következő oldal: Next page:	0,10	GYORS LAPOZÁS TURN QUICKLY	OLDAL PAGE	136

SZAKASZ LEG	SZEKCIÓ SECTION				
1	3	IE / TC 7	Füzér	Táv / Km :	44,75
		IE / TC 8	Fony	Idő / Time :	1:00
		GY / SS 7	Füzár - Abaújvár 23,90 km	Km/h :	44,75

TÁV DISTANCE ÖSSZ TOTAL	TÁV DISTANCE RÉSZ PARTIAL	IRÁNY DIRECTION	INFORMÁCIÓ INFORMATION	TÁV az IE-ig DISTANCE TO GO
7,40	0,10	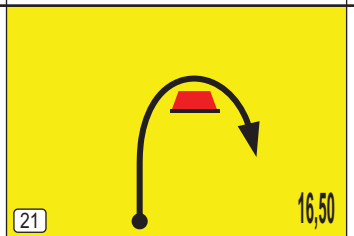 21 16,50	! Padkavédelem 4 db Roadside protection 4 pcs	37,35
7,60	0,20	 22 16,30	! Padkavédelem 2 db Roadside protection 2 pcs	37,15
7,82	0,22	 23 16,08	! Padkavédelem 2 db Roadside protection 2 pcs	36,93
7,87	0,05	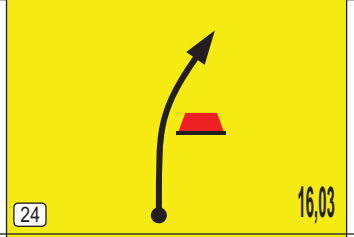 24 16,03	! Padkavédelem 2 db Roadside protection 2 pcs	36,88
8,08	0,21	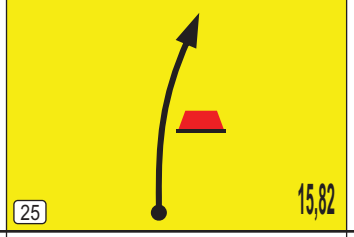 25 15,82	! Padkavédelem 1 db Roadside protection 1 pc	36,67

Következő oldal: Next page: 0,07 GYORS LAPOZÁS TURN QUICKLY OLDAL PAGE 137

SZAKASZ LEG	SZEKCIÓ SECTION				
1	3	IE / TC 7	Füzér	Táv / Km :	44,75
		IE / TC 8	Fony	Idő / Time :	1:00
		GY / SS 7	Füzár - Abaújvár 23,90 km	Km/h :	44,75

TÁV DISTANCE ÖSSZ TOTAL	TÁV DISTANCE RÉSZ PARTIAL	IRÁNY DIRECTION	INFORMÁCIÓ INFORMATION	TÁV az IE-ig DISTANCE TO GO
8,15	0,07	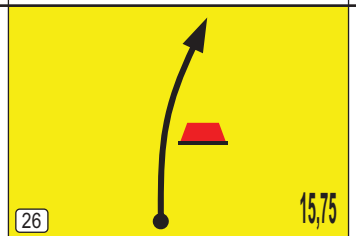 26 15,75	! Padkavédelem 1 db Roadside protection 1 pc	36,60
8,25	0,10	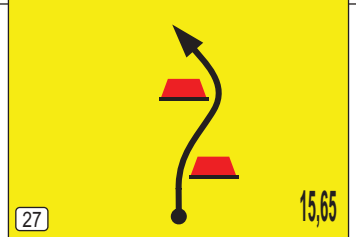 27 15,65	! Padkavédelem 2 db Roadside protection 2 pcs	36,50
8,43	0,18	 28 15,47	! Padkavédelem 1 db Roadside protection 1 pc	36,32
8,50	0,07	 29 15,40	! Padkavédelem 1 db Roadside protection 1 pc	36,25
8,60	0,10	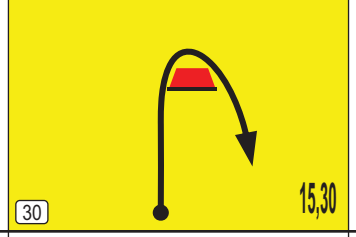 30 15,30	! Padkavédelem 2 db Roadside protection 2 pcs	36,15

Következő oldal: Next page: 0,15 GYORS LAPOZÁS TURN QUICKLY OLDAL PAGE 138

SZAKASZ LEG	SZEKCIÓ SECTION				
1	3	IE / TC 7	Füzér	Táv / Km :	44,75
		IE / TC 8	Fony	Idő / Time :	1:00
		GY / SS 7	Füzár - Abaújvár 23,90 km	Km/h :	44,75

TÁV DISTANCE ÖSSZ TOTAL	TÁV DISTANCE RÉSZ PARTIAL	IRÁNY DIRECTION	INFORMÁCIÓ INFORMATION	TÁV az IE-ig DISTANCE TO GO
8,75	0,15	31 15,15	! Padkavédelem 4 db Roadside protection 4 pcs	36,00
8,90	0,15	32 15,00	! Padkavédelem 2 db Roadside protection 2 pcs	35,85
9,25	0,35	33 14,65	! Padkavédelem 2 db Roadside protection 2 pcs	35,50
9,35	0,10	34 14,55	! Padkavédelem 2 db Roadside protection 2 pc	35,40
9,45	0,10	35 14,45	! Padkavédelem 2 db Roadside protection 2 pcs	35,30

Következő oldal: Next page: 0,05

GYORS LAPOZÁS TURN QUICKLY

SZAKASZ LEG	SZEKCIÓ SECTION				
1	3	IE / TC 7	Füzér	Táv / Km :	44,75
		IE / TC 8	Fony	Idő / Time :	1:00
		GY / SS 7	Füzár - Abaújvár 23,90 km	Km/h :	44,75

TÁV DISTANCE ÖSSZ TOTAL	TÁV DISTANCE RÉSZ PARTIAL	IRÁNY DIRECTION	INFORMÁCIÓ INFORMATION	TÁV az IE-ig DISTANCE TO GO
9,50	0,05	36 14,40	GPS: N 48° 32,362' E 20° 27,180' ! Padkavédelem 1 db Roadside protection 1 pc	53,25
9,60	0,10	37 14,30	! Padkavédelem 2 db Roadside protection 2 pcs	35,15
9,75	0,15	38 14,15	! Padkavédelem 2 db Roadside protection 2 pcs	35,00
9,83	0,08	39 14,07	! Padkavédelem 2 db Roadside protection 2 pcs	34,92
9,95	0,12	40 13,95	! Padkavédelem 1 db Roadside protection 1 pc	34,80

Következő oldal: Next page: 0,05

GYORS LAPOZÁS TURN QUICKLY

SZAKASZ LEG	SZEKCIÓ SECTION				
1	3	IE / TC 7	Füzér	Távolság / Km:	44,75
		IE / TC 8	Fony	Idő / Time:	1:00
		GY / SS 7	Füzár - Abaújvár 23,90 km	Km/h:	44,75

TÁV DISTANCE ÖSSZ TOTAL	TÁV DISTANCE RÉSZ PARTIAL	IRÁNY DIRECTION	INFORMÁCIÓ INFORMATION	TÁV az IE-ig DISTANCE TO GO
10,00	0,05	41 13,90	! Padkavédelem 2 db Roadside protection 2 pcs	34,75
10,08	0,08	42 13,82	! Padkavédelem 1 db Roadside protection 1 pc	34,67
10,15	0,07	43 13,75	! Padkavédelem 1 db Roadside protection 1 pc	34,60
10,25	0,10	44  13,65	! Padkavédelem 2 db Roadside protection 2 pcs	34,50
10,40	0,15	45 13,50	! Padkavédelem 1 db Roadside protection 1 pc	34,35

Következő oldal: Next page: 0,20

OLDAL PAGE 141

7 7

SZAKASZ LEG	SZEKCIÓ SECTION				
1	3	IE / TC 7	Füzér	Távolság / Km:	44,75
		IE / TC 8	Fony	Idő / Time:	1:00
		GY / SS 7	Füzár - Abaújvár 23,90 km	Km/h:	44,75

TÁV DISTANCE ÖSSZ TOTAL	TÁV DISTANCE RÉSZ PARTIAL	IRÁNY DIRECTION	INFORMÁCIÓ INFORMATION	TÁV az IE-ig DISTANCE TO GO
10,60	0,20	46 13,30	! Padkavédelem 2 db Roadside protection 2 pcs	34,15
10,65	0,05	47 13,25	! Padkavédelem 1 db Roadside protection 1 pc	34,10
10,80	0,15	48 13,10	! Padkavédelem 2 db Roadside protection 2 pcs	33,95
10,93	0,13	49 12,97	! Padkavédelem 2 db Roadside protection 2 pcs	33,82
11,03	0,10	50 12,87	! Padkavédelem 1 db Roadside protection 1 pc	33,72

Következő oldal: Next page: 0,07

! GYORS LAPOZÁS TURN QUICKLY

OLDAL PAGE 142

SZAKASZ LEG	SZEKCIÓ SECTION				
1	3	IE / TC 7	Füzér	Táv / Km :	44,75
		IE / TC 8	Fony	Idő / Time :	1:00
		GY / SS 7	Füzár - Abaújvár 23,90 km	Km/h :	44,75

TÁV DISTANCE ÖSSZ TOTAL	TÁV DISTANCE RÉSZ PARTIAL	IRÁNY DIRECTION	INFORMÁCIÓ INFORMATION	TÁV az IE-ig DISTANCE TO GO
11,10	0,07	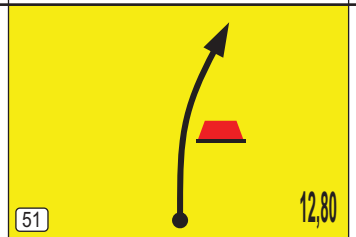 51 12,80	! Padkavédelem 1 db Roadside protection 1 pc	33,65
11,25	0,15	 52 12,65	! Padkavédelem 2 db Roadside protection 2 pcs	33,50
11,35	0,10	 53 12,55	! Padkavédelem 1 db Roadside protection 1 pc	33,40
11,60	0,25	 54 12,30	! Padkavédelem 2 db Roadside protection 2 pcs	33,15
11,75	0,15	55	GPS: N 48°33,305' E 21°23,940' ! Padkavédelem 1 db Roadside protection 1 pc	33,00
Következő oldal: Next page:	0,60			OLDAL PAGE 143

7 7

SZAKASZ LEG	SZEKCIÓ SECTION				
1	3	IE / TC 7	Füzér	Táv / Km :	44,75
		IE / TC 8	Fony	Idő / Time :	1:00
		GY / SS 7	Füzár - Abaújvár 23,90 km	Km/h :	44,75

TÁV DISTANCE ÖSSZ TOTAL	TÁV DISTANCE RÉSZ PARTIAL	IRÁNY DIRECTION	INFORMÁCIÓ INFORMATION	TÁV az IE-ig DISTANCE TO GO
12,35	0,60	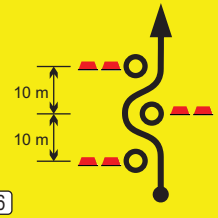 56 11,55	GPS: N 48°33,147' E 21°23,547' ! LASSÍTÓ CHICANE	32,40
13,30	0,95	57 10,60	! Padkavédelem 4 db Roadside protection 4 pcs	31,45
13,60	0,30	58 10,30	! Padkavédelem 2 db Roadside protection 2 pcs	31,15
13,75	0,15	59 10,15	! Padkavédelem 2 db Roadside protection 2 pcs	31,00
14,15	0,40	 60 9,75	GPS: N 48°32,475' E 20°22,005' ! Padkavédelem 3 db Roadside protection 3 pcs	30,60
Következő oldal: Next page:	0,15	! GYORS LAPOZÁS TURN QUICKLY		OLDAL PAGE 144

SZAKASZ LEG	SZEKCIÓ SECTION				
1	3	IE / TC 7 Füzér IE / TC 8 Fony GY / SS 7 Füzár - Abaújvár 23,90 km	Táv / Km : 44,75 Idő / Time : 1:00 Km/h : 44,75		

TÁV DISTANCE ÖSSZ TOTAL	TÁV DISTANCE RÉSZ PARTIAL	IRÁNY DIRECTION	INFORMÁCIÓ INFORMATION	TÁV az IE-ig DISTANCE TO GO
14,30	0,15	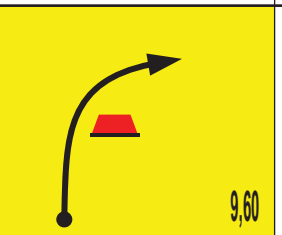 61 9,60	! Padkavédelem 2 db Roadside protection 2 pcs	30,45
14,55	0,25	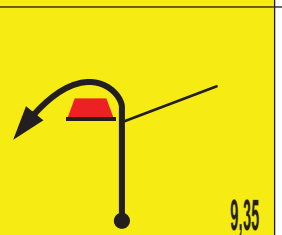 62 9,35	! Padkavédelem 3 db Roadside protection 3 pcs	30,20
14,80	0,25	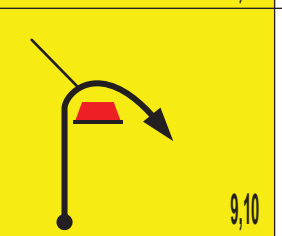 63 9,10	! Padkavédelem 2 db Roadside protection 2 pcs	29,95
15,00	0,20	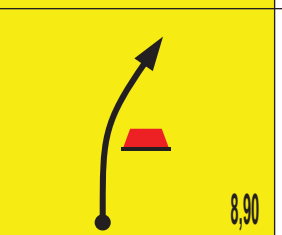 64 8,90	! Padkavédelem 1 db Roadside protection 1 pc	29,75
15,13	0,13	 65 8,77	! Padkavédelem 1 db Roadside protection 1 pc	29,62

Következő oldal: Next page: 0,17 GYORS LAPOZÁS TURN QUICKLY OLDAL PAGE 145

SZAKASZ LEG	SZEKCIÓ SECTION				
1	3	IE / TC 7 Füzér IE / TC 8 Fony GY / SS 7 Füzár - Abaújvár 23,90 km	Táv / Km : 44,75 Idő / Time : 1:00 Km/h : 44,75		

TÁV DISTANCE ÖSSZ TOTAL	TÁV DISTANCE RÉSZ PARTIAL	IRÁNY DIRECTION	INFORMÁCIÓ INFORMATION	TÁV az IE-ig DISTANCE TO GO
15,30	0,17	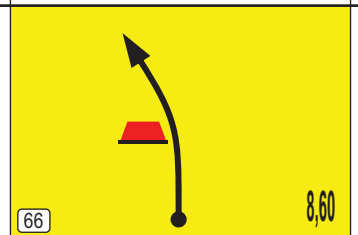 66 8,60	! Padkavédelem 2 db Roadside protection 2 pcs	29,45
15,48	0,18	 67 8,42	! Padkavédelem 1 db Roadside protection 1 pc	29,27
15,65	0,17	 68 8,25	! Padkavédelem 1 db Roadside protection 1 pc	29,10
15,80	0,15	 69 8,10	! Padkavédelem 1 db Roadside protection 1 pc	28,95
16,00	0,20	 70 7,90	! Padkavédelem 3 db Roadside protection 3 pcs	28,75

Következő oldal: Next page: 0,25 OLDAL PAGE 146

SZAKASZ LEG	SZEKCIÓ SECTION				
1	3	IE / TC 7	Füzér	Táv / Km :	44,75
		IE / TC 8	Fony	Idő / Time :	1:00
		GY / SS 7	Füzár - Abaújvár 23,90 km	Km/h :	44,75

TÁV DISTANCE ÖSSZ TOTAL	TÁV DISTANCE RÉSZ PARTIAL	IRÁNY DIRECTION	INFORMÁCIÓ INFORMATION	TÁV az IE-ig DISTANCE TO GO
16,25	0,25	71 7,65	! Padkavédelem 1 db Roadside protection 1 pc	28,50
16,55	0,30	72 7,35	! Padkavédelem 2 db Roadside protection 2 pcs	28,20
16,83	0,28	73 7,07 (10 m, 10 m)	GPS: N 48°32,500' E 21°21,254' ! LASSÍTÓ CHICANE	27,92
16,90	0,07	74 7,00	Kéked	27,85
17,13	0,23	75 6,77	! Padkavédelem 1 db Roadside protection 1 pc (Kéked)	27,62
Következő oldal: Next page:	0,05	GYORS LAPOZÁS TURN QUICKLY	OLDAL PAGE	147

7 7

SZAKASZ LEG	SZEKCIÓ SECTION				
1	3	IE / TC 7	Füzér	Táv / Km :	44,75
		IE / TC 8	Fony	Idő / Time :	1:00
		GY / SS 7	Füzár - Abaújvár 23,90 km	Km/h :	44,75

TÁV DISTANCE ÖSSZ TOTAL	TÁV DISTANCE RÉSZ PARTIAL	IRÁNY DIRECTION	INFORMÁCIÓ INFORMATION	TÁV az IE-ig DISTANCE TO GO
17,18	0,05	76 6,72	! Padkavédelem 2 db Roadside protection 2 pcs (Kéked)	27,57
17,25	0,07	77 6,65	! Padkavédelem 1 db Roadside protection 1 pc (Kéked)	27,50
17,33	0,08	78 6,57	! Padkavédelem 1 db Roadside protection 1 pc (Kéked)	27,42
17,40	0,07	79 6,50	! Padkavédelem 1 db Roadside protection 1 pc (Kéked)	27,35
17,50	0,10	80 6,40	! Padkavédelem 1 db Roadside protection 1 pc (Kéked)	27,25
	0,05	GYORS LAPOZÁS TURN QUICKLY	OLDAL PAGE	148

SZAKASZ LEG	SZEKCIÓ SECTION				
1	3	IE / TC 7 Füzér IE / TC 8 Fony GY / SS 7 Füzár - Abaújvár 23,90 km	Táv / Km : 44,75 Idő / Time : 1:00 Km/h : 44,75		

TÁV DISTANCE ÖSSZ TOTAL	TÁV DISTANCE RÉSZ PARTIAL	IRÁNY DIRECTION	INFORMÁCIÓ INFORMATION	TÁV az IE-ig DISTANCE TO GO
17,55	0,05	81 6,35	! Padkavédelem 2 db Roadside protection 2 pcs (Kéked)	27,20
17,85	0,30	82 6,05	 (Kéked)	26,90
17,95	0,10	83 5,95	Kéked	26,80
18,30	0,35	84 5,60	! Padkavédelem 1db Roadside protection 1 pc	26,45
18,95	0,65	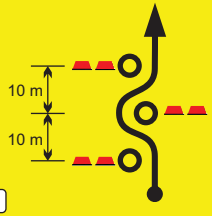 85 4,95	GPS: N 48°32,400' E 21° 20,333' ! LASSÍTÓ CHICANE	25,80
Következő oldal: Next page:	0,40		OLDAL PAGE	149

SZAKASZ LEG	SZEKCIÓ SECTION				
1	3	IE / TC 7 Füzér IE / TC 8 Fony GY / SS 7 Füzár - Abaújvár 23,90 km	Táv / Km : 44,75 Idő / Time : 1:00 Km/h : 44,75		

TÁV DISTANCE ÖSSZ TOTAL	TÁV DISTANCE RÉSZ PARTIAL	IRÁNY DIRECTION	INFORMÁCIÓ INFORMATION	TÁV az IE-ig DISTANCE TO GO
19,35	0,40	86 4,55	! Padkavédelem 1db Roadside protection 1 pc	25,40
19,65	0,30	87 4,25	! Padkavédelem 1db Roadside protection 1 pc	25,10
19,88	0,23	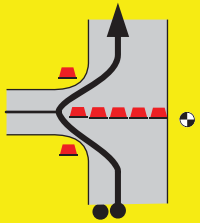 88 4,02	GPS: N 48°32,000' E 21° 19,825' ! TERELÉS CHICANE	24,,87
20,65	0,77	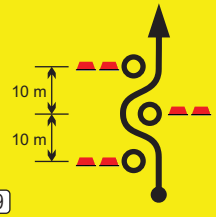 89 3,25	! LASSÍTÓ CHICANE	24,10
20,89	0,24	90 3,01	Abaújvár	23,86
Következő oldal: Next page:	0,15	! GYORS LAPOZÁS TURN QUICKLY	OLDAL PAGE	150

SZAKASZ LEG	SZEKCIÓ SECTION				
1	3	IE / TC 7	Füzér		Táv / Km : 44,75
		IE / TC 8	Fony		Idő / Time : 1:00
		GY / SS 7	Füzár - Abaújvár	23,90 km	Km/h : 44,75

TÁV DISTANCE ÖSSZ TOTAL	TÁV DISTANCE RÉSZ PARTIAL	IRÁNY DIRECTION	INFORMÁCIÓ INFORMATION	TÁV az IE-ig DISTANCE TO GO
21,04	0,15	91 2,86	! Padkavédelem 1 db Roadside protection 1 pc	23,71
21,10	0,06	92 2,80	! Padkavédelem 2 db Roadside protection 2 pcs	23,65
21,73	0,63	93 2,17	! Padkavédelem 1 db Roadside protection 1 pc	23,02
22,05	0,32	94 1,85	~~Abaújvár~~	22,70
22,20	0,15	95 1,70	! Padkavédelem 1 db Roadside protection 1 pc	22,55

Következő oldal: Next page: 0,15 GYORS LAPOZÁS TURN QUICKLY OLDAL PAGE 151

7 7

SZAKASZ LEG	SZEKCIÓ SECTION				
1	3	IE / TC 7	Füzér		Táv / Km : 44,75
		IE / TC 8	Fony		Idő / Time : 1:00
		GY / SS 7	Füzár - Abaújvár	23,90 km	Km/h : 44,75

TÁV DISTANCE ÖSSZ TOTAL	TÁV DISTANCE RÉSZ PARTIAL	IRÁNY DIRECTION	INFORMÁCIÓ INFORMATION	TÁV az IE-ig DISTANCE TO GO
22,35	0,15	96 1,55	! Padkavédelem 2 db Roadside protection 2 pcs	22,40
22,47	0,12	97 1,43	GPS: N 48°31,200' E 21° 19,075' 	22,28
23,15	0,68	98 0,75	! Padkavédelem 1 db Roadside protection 1 pc	21,60
23,30	0,15	99 0,60	! Padkavédelem 1 db Roadside protection 1 pc	21,45
23,75	0,45	100 0,15	! Padkavédelem 1 db Roadside protection 1 pc	21,00

Következő oldal: Next page: 0,15 GYORS LAPOZÁS TURN QUICKLY OLDAL PAGE 152

SZAKASZ LEG	SZEKCIÓ SECTION				
1	3	IE / TC 7 Füzér IE / TC 8 Fony GY / SS 7 Füzár - Abaújvár 23,90 km		Táv / Km : 44,75 Idő / Time : 1:00 Km/h : 44,75	

TÁV DISTANCE ÖSSZ TOTAL	TÁV DISTANCE RÉSZ PARTIAL	IRÁNY DIRECTION	INFORMÁCIÓ INFORMATION	TÁV az IE-ig DISTANCE TO GO
23,90	0,15	 101 0,00	GPS: N 48°30,530' E 21° 19,550' GY / SS 7 CÉL / FINISH	20,85
24,30	0,40	102	GPS: N 48°30,340' E 21° 19,645' GY / SS 7 STOP	20,45
24,33	0,03	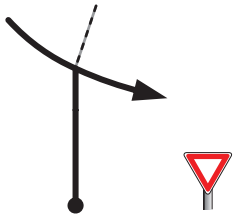 103	3708 ÚT / ROAD	20,42
29,55	5,22	104	Gönc	15,20
29,75	0,20	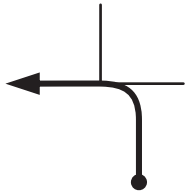 105	Kossuth Lajos utca (Gönc)	15,00
Következő oldal: Next page:	0,70	GYORS LAPOZÁS	OLDAL PAGE	153

7

SZAKASZ LEG	SZEKCIÓ SECTION				
1	3	IE / TC 7 Füzér IE / TC 8 Fony		Táv / Km : 44,75 Idő / Time : 1:00 Km/h : 44,75	

TÁV DISTANCE ÖSSZ TOTAL	TÁV DISTANCE RÉSZ PARTIAL	IRÁNY DIRECTION	INFORMÁCIÓ INFORMATION	TÁV az IE-ig DISTANCE TO GO
30,45	0,70	 106	Kossuth Lajos utca (Gönc)	14,30
30,60	0,15	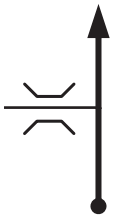 107	GPS: N 48°30,340' E 21° 19,645' Kossuth Lajos utca (Gönc)	14,15
30,67	0,07	108	Nagy utca (Gönc)	14,08
30,85	0,18	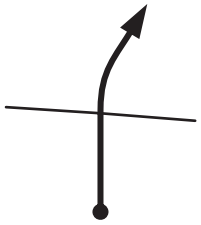 109	Nagy utca (Gönc)	13,90
31,70	0,85	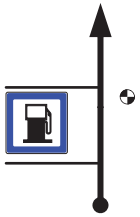 110	~~Gönc~~	13,05
Következő oldal: Next page:	0,25		OLDAL PAGE	154

SZAKASZ LEG	SZEKCIÓ SECTION				
1	3	IE / TC 7 Füzér IE / TC 8 Fony		Táv / Km : 44,75 Idő / Time : 1:00 Km/h : 44,75	

TÁV DISTANCE ÖSSZ TOTAL	TÁV DISTANCE RÉSZ PARTIAL	IRÁNY DIRECTION	INFORMÁCIÓ INFORMATION	TÁV az IE-ig DISTANCE TO GO
31,95	0,25	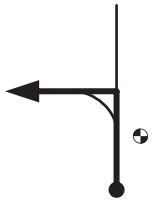 111	~~Hidas~~ / ~~németi~~ Mád 3713 ÚT / ROAD	12,80
32,65	0,70	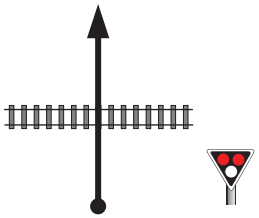 112		12,10
35,00	2,35	113	Göncruszka	9,75
36,25	1,25	114	~~Göncruszka~~	8,50
38,25	2,00	115	Vilmány	6,50
Következő oldal: Next page:	1,55		OLDAL PAGE	155

SZAKASZ LEG	SZEKCIÓ SECTION				
1	3	IE / TC 7 Füzér IE / TC 8 Fony		Táv / Km : 44,75 Idő / Time : 1:00 Km/h : 44,75	

TÁV DISTANCE ÖSSZ TOTAL	TÁV DISTANCE RÉSZ PARTIAL	IRÁNY DIRECTION	INFORMÁCIÓ INFORMATION	TÁV az IE-ig DISTANCE TO GO
39,80	1,55	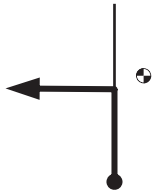 116	~~Mád~~ Tolcsva Regéc Fony	4,95
39,90	0,10	117	~~Vilmány~~	4,85
40,70	0,80	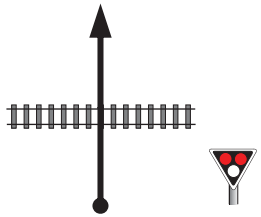 118		4,05
44,40	3,70	119	Fony	0,35
44,45	0,05	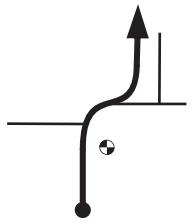 120	Tolcsva Vámosújfalu ~~Karát~~ ZÁRÁS CLOSING ! Templom út (Fony)	0,30
Következő oldal: Next page:	0,30		OLDAL PAGE	156

SZAKASZ LEG	SZEKCIÓ SECTION				
1	3	IE / TC 7 Füzér IE / TC 8 Fony		Táv / Km : 44,75 Idő / Time : 1:00 Km/h : 44,75	

TÁV DISTANCE ÖSSZ TOTAL	TÁV DISTANCE RÉSZ PARTIAL	IRÁNY DIRECTION	INFORMÁCIÓ INFORMATION	TÁV az IE-ig DISTANCE TO GO
44,75	0,30	 121	GPS: N 48°23,475' E 21° 17,200' IE / TC 8	0,00
	0,10	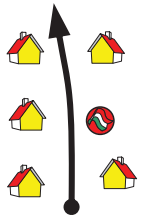 122	GY / SS 8 RAJT / START	

JEGYZET
NOTES

SZAKASZ LEG	SZEKCIÓ SECTION				
1	3	IE / TC 8	Fony	Táv / Km :	46,25
		IE / TC 9	Mád	Idő / Time :	0:55
		GY / SS 8	Fony - Óhuta 10,85 km	Km/h :	50,45

TÁV DISTANCE ÖSSZ TOTAL	TÁV DISTANCE RÉSZ PARTIAL	IRÁNY DIRECTION	INFORMÁCIÓ INFORMATION	TÁV az IE-ig DISTANCE TO GO
0,00	0,00	1 — 10,85	GPS: N 48°23,520' E 21° 17,221' GY / SS 8 RAJT / START (Fony)	46,25
0,30	0,30	2 — 10,55	Padkavédelem 3 db Roadside protection 3 pcs (Fony)	45,95
0,50	0,20	3 — 10,35	~~Fony~~	45,75
0,75	0,25	4 — 10,10	Padkavédelem 2 db Roadside protection 2 pcs	45,50
0,85	0,10	5 — 10,00	Padkavédelem 2 db Roadside protection 2 pcs	45,40

Következő oldal: Next page: 0,05 — GYORS LAPOZÁS / TURN QUICKLY — OLDAL / PAGE 159

SZAKASZ LEG	SZEKCIÓ SECTION				
1	3	IE / TC 8	Fony	Táv / Km :	46,25
		IE / TC 9	Mád	Idő / Time :	0:55
		GY / SS 8	Fony - Óhuta 10,85 km	Km/h :	50,45

TÁV DISTANCE ÖSSZ TOTAL	TÁV DISTANCE RÉSZ PARTIAL	IRÁNY DIRECTION	INFORMÁCIÓ INFORMATION	TÁV az IE-ig DISTANCE TO GO
0,90	0,05	6 — 9,95	Padkavédelem 1 db Roadside protection 1 pc	45,35
2,10	1,20	7 — 8,75	GPS: N 48°23,150' E 21° 18,140' Padkavédelem 2 db Roadside protection 2 pcs	44,15
2,95	0,85	8 — 7,90	Padkavédelem 1 db Roadside protection 1 pc	43,30
3,35	0,40	9 — 7,50	GPS: N 48°22,910' E 21° 18,950' TERELÉS CHICANE Tolcsva Vámosújfalu Mogyoróska	42,90
4,70	1,35	10 — 6,15	Padkavédelem 1 db Roadside protection 1 pc	41,55

Következő oldal: Next page: 0,60 — OLDAL / PAGE 160

SZAKASZ LEG	SZEKCIÓ SECTION					
1	3	IE / TC	8	**Fony**		Táv / Km : **46,25**
		IE / TC	9	**Mád**		Idő / Time : **0:55**
		GY / SS	8	Fony - Óhuta	10,85 km	Km/h : **50,45**

TÁV DISTANCE ÖSSZ TOTAL	TÁV DISTANCE RÉSZ PARTIAL	IRÁNY DIRECTION	INFORMÁCIÓ INFORMATION	TÁV az IE-ig DISTANCE TO GO
5,30	0,60	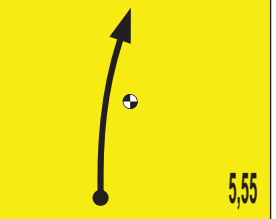 11 5,55	Regéc	40,95
5,35	0,05	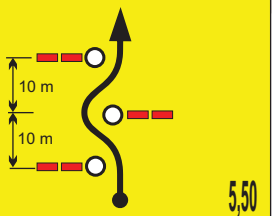 12 5,50	GPS: N 48°23,375' E 21° 20,380' ! LASSÍTÓ CHICANE (Regéc)	40,90
6,25	0,90	 13 4,60	~~Regéc~~	40,00
6,35	0,10	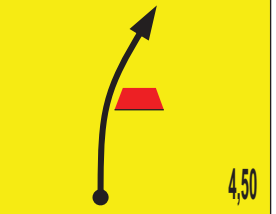 14 4,50	! Padkavédelem 1 db Roadside protection 1 pc	39,90
6,40	0,05	 15 4,45	GPS: N 48°23,540' E 21° 20,925' ! Padkavédelem 1 db Roadside protection 1 pc	39,85

Következő oldal: Next page: 0,15

GYORS LAPOZÁS TURN QUICKLY

OLDAL PAGE 161

SZAKASZ LEG	SZEKCIÓ SECTION					
1	3	IE / TC	8	**Fony**		Táv / Km : **46,25**
		IE / TC	9	**Mád**		Idő / Time : **0:55**
		GY / SS	8	Fony - Óhuta	10,85 km	Km/h : **50,45**

TÁV DISTANCE ÖSSZ TOTAL	TÁV DISTANCE RÉSZ PARTIAL	IRÁNY DIRECTION	INFORMÁCIÓ INFORMATION	TÁV az IE-ig DISTANCE TO GO
6,55	0,15	16 4,30	! Padkavédelem 2 db Roadside protection 2 pcs	39,70
6,85	0,30	 17 4,00	! Padkavédelem 3 db Roadside protection 3 pcs	39,40
7,05	0,20	 18 3,80	! Padkavédelem 1 db Roadside protection 1 pc	39,20
7,40	0,35	 19 3,45	! Padkavédelem 2 db Roadside protection 2 pcs	38,85
7,95	0,55	 20 2,90	! Padkavédelem 3 db Roadside protection 3 pcs	38,30

Következő oldal: Next page: 0,60

OLDAL PAGE 162

SZAKASZ LEG	SZEKCIÓ SECTION					
1	3	IE / TC	8	**Fony**	Táv / Km :	**46,25**
		IE / TC	9	**Mád**	Idő / Time :	**0:55**
		GY / SS	8	Fony - Óhuta 10,85 km	Km/h :	**50,45**

TÁV DISTANCE ÖSSZ TOTAL	TÁV DISTANCE RÉSZ PARTIAL	IRÁNY DIRECTION	INFORMÁCIÓ INFORMATION	TÁV az IE-ig DISTANCE TO GO
8,55	0,60	21 2,30	! Padkavédelem 1 db Roadside protection 1 pc	37,70
8,65	0,10	22 2,20	GPS: N 48°23,266' E 21°22,022' ! Padkavédelem 1 db Roadside protection 1 pc	37,60
8,90	0,25	23 1,95	! Padkavédelem 2 db Roadside protection 2 pcs	37,35
10,85	1,95	24 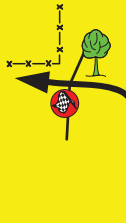 0,00	GPS: N 48°22,785' E 21°23,425' GY / SS 8 CÉL / FINISH	35,40
11,00	0,15	25	Óhuta	35,25

Következő oldal: Next page: 0,20

OLDAL PAGE 163

8 8

SZAKASZ LEG	SZEKCIÓ SECTION					
1	3	IE / TC	8	**Fony**	Táv / Km :	**46,25**
		IE / TC	9	**Mád**	Idő / Time :	**0:55**
		GY / SS	8	Fony - Óhuta 10,85 km	Km/h :	**50,45**

TÁV DISTANCE ÖSSZ TOTAL	TÁV DISTANCE RÉSZ PARTIAL	IRÁNY DIRECTION	INFORMÁCIÓ INFORMATION	TÁV az IE-ig DISTANCE TO GO
11,20	0,20	26 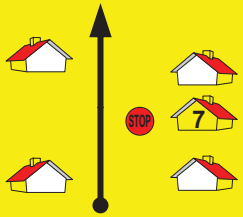	GPS: N 48°22,750' E 21°23,655' STOP GY / SS 8 STOP Rákóczi út 7. (Óhuta)	35,05
12,55	1,35	27	Tolcsva Vámosújfalu ~~Óhuta~~ ZÁRÁS CLOSING ! (Óhuta)	33,70
12,60	0,05	28	~~Óhuta~~	33,65
18,60	6,00	29	Erdőhorváti 40	27,65
20,25	1,65	30	~~Erdőhorváti~~	26,00

Következő oldal: Next page: 2,20

OLDAL PAGE 164

SZAKASZ LEG	SZEKCIÓ SECTION				
1	3	IE / TC 8 Fony IE / TC 9 Mád		Táv / Km : 46,25 Idő / Time : 0:55 Km/h : 50,45	

TÁV DISTANCE ÖSSZ TOTAL	TÁV DISTANCE RÉSZ PARTIAL	IRÁNY DIRECTION	INFORMÁCIÓ INFORMATION	TÁV az IE-ig DISTANCE TO GO
22,45	2,20	31	Tolcsva	23,80
23,95	1,50	32	Petőfi Sándor utca (Tolcsva)	22,30
24,40	0,45	33	↑ Vámosújfalu Erdőkövesd →	21,85
24,70	0,30	34	~~Tolcsva~~	21,55
26,35	1,65	35	STOP ↑ Vámosújfalu ← Sátoraljaújhely Miskolc →	19,90

Következő oldal: Next page: 6,30

OLDAL PAGE 165

SZAKASZ LEG	SZEKCIÓ SECTION				
1	3	IE / TC 8 Fony IE / TC 9 Mád		Táv / Km : 46,25 Idő / Time : 0:55 Km/h : 50,45	

TÁV DISTANCE ÖSSZ TOTAL	TÁV DISTANCE RÉSZ PARTIAL	IRÁNY DIRECTION	INFORMÁCIÓ INFORMATION	TÁV az IE-ig DISTANCE TO GO
32,65	6,30	36	← Szerencs Erdőkövesd →	13,60
39,50	6,85	37	Bodrogkeresztúr ← Tokaj 38 Nyíregyháza	6,75
43,30	3,80	38	↑ Miskolc 37 ← Nyíregyháza 38	2,95
44,15	0,85	39	39 Mád Abaújszántó	2,10
44,20	0,05	40		2,05

Következő oldal: Next page: 1,90

OLDAL PAGE 166

SZAKASZ LEG	SZEKCIÓ SECTION				
1	3	IE / TC 8 Fony IE / TC 9 Mád		Táv / Km : 46,25 Idő / Time : 0:55 Km/h : 50,45	

TÁV DISTANCE ÖSSZ TOTAL	TÁV DISTANCE RÉSZ PARTIAL	IRÁNY DIRECTION	INFORMÁCIÓ INFORMATION	TÁV az IE-ig DISTANCE TO GO
46,10	1,90	41 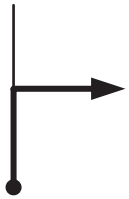		0,00
46,25	0,15	42	GPS: N 48° 10,915' E 21° 17,140' IE / TC 9	0,00
	0,10	43	GY / SS 9 RAJT / START	

JEGYZET
NOTES

SZAKASZ LEG	SZEKCIÓ SECTION				
1	3	IE / TC 9	**Mád**	Táv / Km :	**54,55**
		IE / TC **9 A**	**Nyíregyháza**	Idő / Time :	**1:00**
		9	Mád - Disznókő 10,24 km	Km/h :	**54,55**

TÁV DISTANCE ÖSSZ TOTAL	TÁV DISTANCE RÉSZ PARTIAL	IRÁNY DIRECTION	INFORMÁCIÓ INFORMATION	TÁV az **IE**-ig DISTANCE TO GO
0,00	0,00	1 — 10,24	GPS: N 48° 10,910' E 21° 17,220' GY / SS **9** RAJT / START	54,55
1,61	1,61	2 — 8,63	MURVA GRAVEL	52,94
1,98	0,37	3 — 8,26	GPS: N 48° 12,985' E 21° 22,405' SZILÁRD ÚT SOLID SURFACE	52,57
2,60	0,62	4 — 7,64	Padkavédelem 3 db Roadside protection 3 pcs	51,95
2,70	0,10	5 — 7,54		51,85
Következő oldal: Next page:	0,95		OLDAL PAGE	169

9 9

SZAKASZ LEG	SZEKCIÓ SECTION				
1	3	IE / TC 9	**Mád**	Táv / Km :	**54,55**
		IE / TC **9 A**	**Nyíregyháza**	Idő / Time :	**1:00**
		GY / SS 9	Mád - Disznókő 10,24 km	Km/h :	**54,55**

TÁV DISTANCE ÖSSZ TOTAL	TÁV DISTANCE RÉSZ PARTIAL	IRÁNY DIRECTION	INFORMÁCIÓ INFORMATION	TÁV az **IE**-ig DISTANCE TO GO
3,58	0,95	6 — 6,59	!	50,90
3,97	0,32	7 — 6,27		50,58
4,98	1,01	8 — 5,26	GPS: N 48° 10,953' E 21° 19,693'	49,57
5,80	0,82	9 — 4,44		48,75
6,50	0,70	10 — 3,74	! Padkavédelem 3 db Roadside protection 3 pcs	48,05
Következő oldal: Next page:	0,60		OLDAL PAGE	170

SZAKASZ LEG	SZEKCIÓ SECTION				
1	3	IE / TC 9	**Mád**	Táv / Km :	**54,55**
		IE / TC **9 A**	**Nyíregyháza**	Idő / Time :	**1:00**
		9	Mád - Disznókő 10,24 km	Km/h :	**54,55**

TÁV DISTANCE ÖSSZ TOTAL	TÁV DISTANCE RÉSZ PARTIAL	IRÁNY DIRECTION	INFORMÁCIÓ INFORMATION	TÁV az **IE**-ig DISTANCE TO GO
7,10	0,60	 11 3,14	GPS: N 48° 10,650' E 21° 18,693'	47,45
8,53	1,43	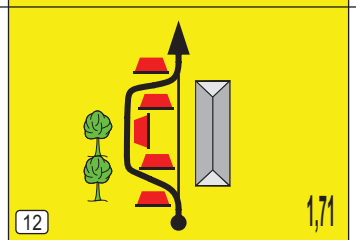 12 1,71	GPS: N 48° 10,575' E 21° 18,060' ! TERELÉS CHICANE	46,02
9,00	0,47	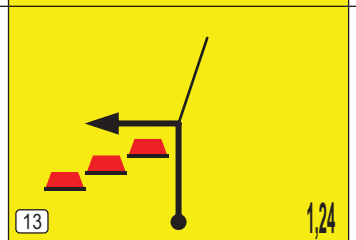 13 1,24	! Padkavédelem 3 db Roadside protection 3 pcs	45,55
9,08	0,08	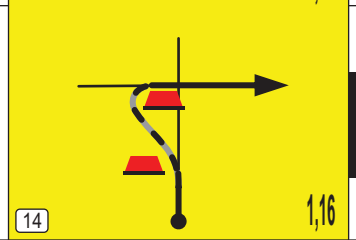 14 1,16	RÖVID FÖLDÚT SHORT DIRT ROAD ! Padkavédelem 2 db Roadside protection 2 pcs	45,47
9,84	0,76	 15 0,40		44,71
Következő oldal: Next page:	0,20		OLDAL PAGE	171

9 9

SZAKASZ LEG	SZEKCIÓ SECTION				
1	3	IE / TC 9	**Mád**	Táv / Km :	**54,55**
		IE / TC **9 A**	**Nyíregyháza**	Idő / Time :	**1:00**
		GY / SS 9	Mád - Disznókő 10,24 km	Km/h :	**54,55**

TÁV DISTANCE ÖSSZ TOTAL	TÁV DISTANCE RÉSZ PARTIAL	IRÁNY DIRECTION	INFORMÁCIÓ INFORMATION	TÁV az **IE**-ig DISTANCE TO GO
10,04	0,20	 16 0,20	! TERELÉS CHICANE	44,51
10,14	0,10	 17 0,10	! TERELÉS CHICANE	44,41
10,24	0,10	 18 0,00	GPS: N 48° 10,010' E 21° 17,892' GY / SS **9** CÉL / FINISH	44,31
10,54	0,30	19	GPS: N 48° 10,030' E 21° 17,692' STOP GY / SS **9** STOP	44,01
10,55	0,01	 20		44,00
Következő oldal: Next page:	0,03	! GYORS LAPOZÁS TURN QUICKLY	OLDAL PAGE	172

SZAKASZ LEG	SZEKCIÓ SECTION				
1	3	IE / TC 9 Mád IE / TC 9 A Nyíregyháza		Táv / Km : 54,55 Idő / Time : 1:00 Km/h : 54,55	

TÁV DISTANCE ÖSSZ TOTAL	TÁV DISTANCE RÉSZ PARTIAL	IRÁNY DIRECTION	INFORMÁCIÓ INFORMATION	TÁV az IE-ig DISTANCE TO GO
10,58	0,03	21 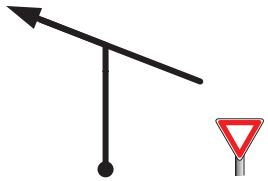		43,97
10,63	0,05	22 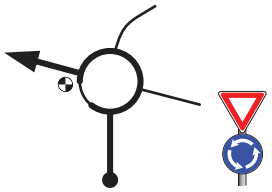	37 Sátoraljaújhely	43,92
11,40	0,77	23 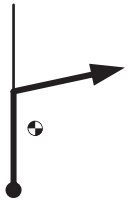	Nyíregyháza 38 Tokaj → Tarcal	43,15
14,50	3,10	24 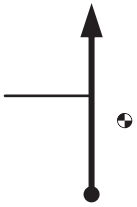	Tarcal	40,05
17,70	3,20	25 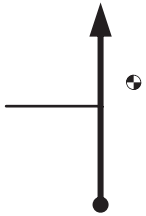	~~Tarcal~~	36,85
Következő oldal: Next page:	0,85		OLDAL PAGE	173

SZAKASZ LEG	SZEKCIÓ SECTION				
1	3	IE / TC 9 Mád IE / TC 9 A Nyíregyháza		Táv / Km : 54,55 Idő / Time : 1:00 Km/h : 54,55	

TÁV DISTANCE ÖSSZ TOTAL	TÁV DISTANCE RÉSZ PARTIAL	IRÁNY DIRECTION	INFORMÁCIÓ INFORMATION	TÁV az IE-ig DISTANCE TO GO
18,60	0,90	26 		35,95
23,00	4,40	27	Tokaj 40	31,55
25,30	2,30	28 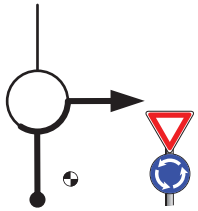	Bodrogkeresztúr 38 Nyíregyháza (Tokaj)	29,25
25,50	0,20	29 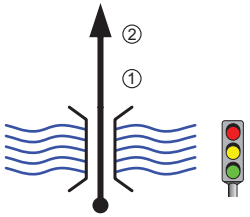	① SZABOLCS-SZATMÁR-BEREG MEGYE ② ~~Tokaj~~	29,05
28,50	3,00	30	Rakamaz	26,05
Következő oldal: Next page:	0,30		OLDAL PAGE	174

SZAKASZ LEG	SZEKCIÓ SECTION				
1	3	IE / TC 9 Mád IE / TC 9 A Nyíregyháza		Táv / Km : 54,55 Idő / Time : 1:00 Km/h : 54,55	

TÁV DISTANCE ÖSSZ TOTAL	TÁV DISTANCE RÉSZ PARTIAL	IRÁNY DIRECTION	INFORMÁCIÓ INFORMATION	TÁV az IE-ig DISTANCE TO GO
28,80	0,30	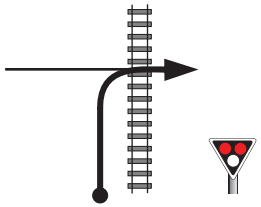 31	← Nagynalász Nyíregyháza → (Rakamaz)	25,75
29,00	0,20	 32	Nyíregyháza 38 (Rakamaz)	25,55
31,15	2,15	33	~~Rakamaz~~	23,40
37,35	6,20	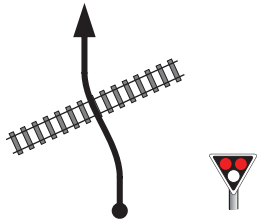 34		17,20
46,70	9,35	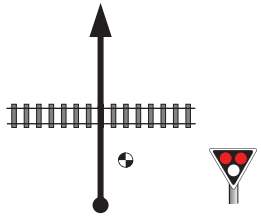 35	Nyírtelek	7,85
Következő oldal: Next page:	2,00		OLDAL PAGE	175

SZAKASZ LEG	SZEKCIÓ SECTION				
1	3	IE / TC 9 Mád IE / TC 9 A Nyíregyháza		Táv / Km : 54,55 Idő / Time : 1:00 Km/h : 54,55	

TÁV DISTANCE ÖSSZ TOTAL	TÁV DISTANCE RÉSZ PARTIAL	IRÁNY DIRECTION	INFORMÁCIÓ INFORMATION	TÁV az IE-ig DISTANCE TO GO
48,70	2,00	36	~~Nyírtelek~~	5,85
51,65	2,95	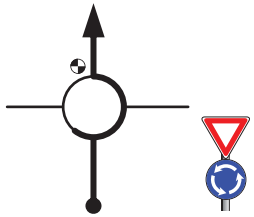 37	Nyíregyháza 38	2,90
53,00	1,35	38	Nyíregyháza	1,55
54,48	1,48	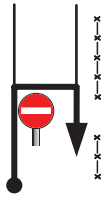 39	AUTÓ MOSÁS CAR WASH (Nyíregyháza)	0,07
54,55	0,07	40	GPS: N 47°58,170' E 21°41,667' IE / TC 9 A GYŰJTŐ **BE** REGROUP **IN**	0,00
			OLDAL PAGE	176

SZAKASZ LEG	SZEKCIÓ SECTION	
1	3	IE / TC **9 B** SZERVIZ BE / SERVICE IN IE / TC **9 C** SZERVIZ KI / SERVICE OUT FLEXI „C" SZERVIZ SERVICE

TÁV DISTANCE ÖSSZ TOTAL	TÁV DISTANCE RÉSZ PARTIAL	IRÁNY DIRECTION	INFORMÁCIÓ INFORMATION	TÁV az **IE**-ig DISTANCE TO GO
		1	IE / TC **9 B** GYŰJTŐ **KI-** SZERVIZ **BE** REGROUP **OUT-** SERVICE **IN**	

GYORSASÁGI SZAKASZOK
SPECIAL STAGES

ELŐZŐ SZERVIZTŐL FROM PREVIOUS SERVICE	KÖVETKEZŐ SZERVIZIG TO THE NEXT SERVICE
GY/SS 6; 7; 8; 9	GY/SS - - - -

Az ideális időm **BE** Time **IN**	**Szervizidő** **Service time**	Az ideális időm **KI** Time **OUT**
:	45'	:

Táv az előző B szervizẗől
Distance from prevous B service

GY/SS km	Közúti / Etap km	Össz / Totál km
59,44	180,26	239,70

Táv a következő D szervizig
Distance to go D service

GY/SS km	Közúti / Etap km	Össz / Totál km
0,00	0,00	0,00

TÁV DISTANCE ÖSSZ TOTAL	TÁV DISTANCE RÉSZ PARTIAL	IRÁNY DIRECTION	INFORMÁCIÓ INFORMATION	TÁV az **IE**-ig DISTANCE TO GO
		2	IE / TC **9 C** SZERVIZ **KI-** ÉJSZAKAI GYŰJTŐ **BE** SERVICE **OUT-** OVERNIGHT REGROUP **IN**	

JEGYZET
NOTES

2. SZAKASZ
4-5. SZEKCIÓ

NYÍREGYHÁZA – ZEMPLÉN – 2020
RALLY HUNGARY
ERC FIA EUROPEAN RALLY CHAMPIONSHIP

LEG 2
SECTION 4-5

SZAKASZ LEG	SZEKCIÓ SECTION		
2	4	IE / TC **9 D** SZERVIZ BE / SERVICE IN IE / TC **9 E** SZERVIZ KI / SERVICE OUT	„D" SZERVIZ SERVICE

TÁV DISTANCE ÖSSZ TOTAL	TÁV DISTANCE RÉSZ PARTIAL	IRÁNY DIRECTION	INFORMÁCIÓ INFORMATION	TÁV az **IE**-ig DISTANCE TO GO
		1	IE / TC **9 D** ÉJSZAKAI GYŰJTŐ **KI-** SZERVIZ **BE** OVERNIGHT REGROUP **OUT-** SERVICE **IN**	

GYORSASÁGI SZAKASZOK
SPECIAL STAGES

ELŐZŐ SZERVIZTŐL FROM PREVIOUS SERVICE	KÖVETKEZŐ SZERVIZIG TO THE NEXT SERVICE
GY/SS - - - -	GY/SS 10; 11; 12; 13

Az ideális időm **BE** Time **IN**	**Szervizidő Service time**	Az ideális időm **KI** Time **OUT**
☐☐ : ☐☐	15'	☐☐ : ☐☐

Táv az előző C szervisztől
Distance from prevous C service

GY/SS km	Közúti / Etap km	Össz / Totál km
0,00	0,00	0,00

Táv a következő E szervizig
Distance to go E service

GY/SS km	Közúti / Etap km	Össz / Totál km
37,78	171,22	209,00

TÁV DISTANCE ÖSSZ TOTAL	TÁV DISTANCE RÉSZ PARTIAL	IRÁNY DIRECTION	INFORMÁCIÓ INFORMATION	TÁV az **IE**-ig DISTANCE TO GO
		2	IE / TC **9 E** SZERVIZ **KI** SERVICE **OUT**	

SZAKASZ LEG	SZEKCIÓ SECTION				
2	4	IE / TC 9 D IE / TC 10	Nyíregyháza Erdőbénye	Táv / Km : 52,20 Idő / Time : 0:55 Km/h : 56,95	

TÁV DISTANCE ÖSSZ TOTAL	TÁV DISTANCE RÉSZ PARTIAL	IRÁNY DIRECTION	INFORMÁCIÓ INFORMATION	TÁV az IE-ig DISTANCE TO GO
0,00	0,00	1	GPS: N 47° 58,117' E 21° 41,625' IE / TC 9 D	52,20
0,01	0,01	2		52,19
0,04	0,03	3		52,16
0,05	0,01	4		52,15
0,10	0,05	5		52,10

Következő oldal: Next page: 0,02

GYORS LAPOZÁS
TURN QUICKLY

SZAKASZ LEG	SZEKCIÓ SECTION				
2	4	IE / TC 9 D IE / TC 10	Nyíregyháza Erdőbénye	Táv / Km : 52,20 Idő / Time : 0:55 Km/h : 56,95	

TÁV DISTANCE ÖSSZ TOTAL	TÁV DISTANCE RÉSZ PARTIAL	IRÁNY DIRECTION	INFORMÁCIÓ INFORMATION	TÁV az IE-ig DISTANCE TO GO
0,12	0,02	6	38	25,08
1,60	1,48	7	~~Nyíregyháza~~	50,60
2,90	1,30	8	Tokaj 38	49,30
5,85	2,95	9	Nyírtelek	46,35
7,85	2,00	10	~~Nyírtelek~~	44,35

Következő oldal: Next page: 9,35

SZAKASZ LEG	SZEKCIÓ SECTION				
2	4	IE / TC 9 D IE / TC 10	Nyíregyháza Erdőbénye	Táv / Km : 52,20 Idő / Time : 0:55 Km/h : 56,95	

TÁV DISTANCE ÖSSZ TOTAL	TÁV DISTANCE RÉSZ PARTIAL	IRÁNY DIRECTION	INFORMÁCIÓ INFORMATION	TÁV az IE-ig DISTANCE TO GO
17,20	9,35	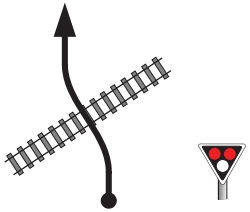 11		35,00
23,30	6,10	12	Rakamaz	28,90
25,55	2,25	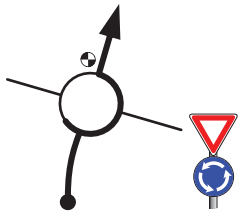 13	Tokaj 38	26,65
25,80	0,25	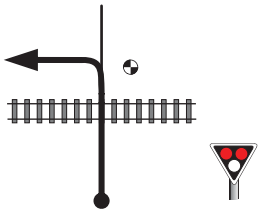 14	↑ Nagymalász ← Tokaj 38	26,40
26,05	0,25	15	~~Rakamaz~~	26,15
Következő oldal: Next page:	2,95		OLDAL PAGE	203

SZAKASZ LEG	SZEKCIÓ SECTION				
2	4	IE / TC 9 D IE / TC 10	Nyíregyháza Erdőbénye	Táv / Km : 52,20 Idő / Time : 0:55 Km/h : 56,95	

TÁV DISTANCE ÖSSZ TOTAL	TÁV DISTANCE RÉSZ PARTIAL	IRÁNY DIRECTION	INFORMÁCIÓ INFORMATION	TÁV az IE-ig DISTANCE TO GO
29,00	2,95	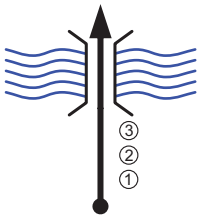 16	① Tokaj ② Tisza folyó ③ BORSOD-ABAÚJ-ZEMPLÉN MEGYE	23,20
29,30	0,30	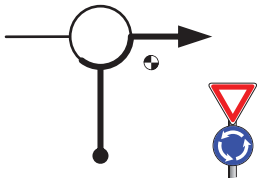 17	38 ↗ Bodrogkeresztúr Rákóczi út (Tokaj)	22,90
29,35	0,05	18	Mosolygó József utca (Tokaj)	22,85
30,10	0,75	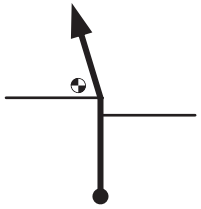 19	← ~~CENTRUM~~ Szepsi László utca Vasvári Pál utca (Tokaj)	22,10
30,50	0,40	20	↑ Bodrogkersztúr ← ~~CENTRUM~~ Bethlen Gábor út (Tokaj)	21,70
Következő oldal: Next page:	2,20		OLDAL PAGE	204

SZAKASZ LEG	SZEKCIÓ SECTION				
2	4	IE / TC 9 D IE / TC 10	Nyíregyháza Erdőbénye	Táv / Km : 52,20 Idő / Time : 0:55 Km/h : 56,95	

TÁV DISTANCE ÖSSZ TOTAL	TÁV DISTANCE RÉSZ PARTIAL	IRÁNY DIRECTION	INFORMÁCIÓ INFORMATION	TÁV az IE-ig DISTANCE TO GO
32,70	2,20	21	~~Tokaj~~	19,50
35,30	2,60	22 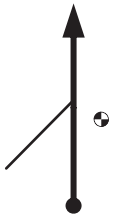	Bodrogkeresztúr	16,90
38,10	2,80	23 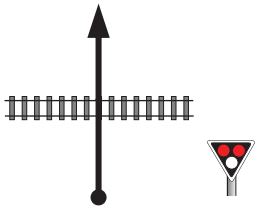	(Bodrogkeresztúr)	14,10
38,25	0,15	24	~~Bodrogkeresztúr~~ ~~Bodrogkisfalud~~	13,95
38,50	0,25	25 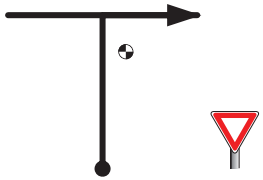	← Miskolc 37 Sátoraljaújhely →	13,70

Következő oldal: Next page:	6,80	OLDAL PAGE	205

SZAKASZ LEG	SZEKCIÓ SECTION				
2	4	IE / TC 9 D IE / TC 10	Nyíregyháza Erdőbénye	Táv / Km : 52,20 Idő / Time : 0:55 Km/h : 56,95	

TÁV DISTANCE ÖSSZ TOTAL	TÁV DISTANCE RÉSZ PARTIAL	IRÁNY DIRECTION	INFORMÁCIÓ INFORMATION	TÁV az IE-ig DISTANCE TO GO
45,30	6,80	26 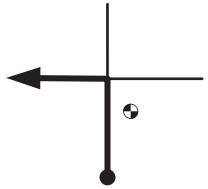	← Erdőbénye Szeghalom →	6,90
50,20	4,90	27	Erdőbénye	2,00
51,15	0,95	28 	Kossuth Lajos út (Bodrogkeresztúr)	1,05
51,75	0,60	29	Mátyás király utca (Bodrogkeresztúr)	0,45
52,00	0,25	30	ZÁRÁS ! Mátyás király utca (Bodrogkeresztúr)	0,20

Következő oldal: Next page:	0,20	OLDAL PAGE	206

SZAKASZ LEG	SZEKCIÓ SECTION				
2	4	IE / TC IE / TC	9 D 10	**Nyíregyháza** **Erdőbénye**	Táv / Km : **52,20** Idő / Time : **0:55** Km/h : **56,95**

TÁV DISTANCE ÖSSZ TOTAL	TÁV DISTANCE RÉSZ PARTIAL	IRÁNY DIRECTION	INFORMÁCIÓ INFORMATION	TÁV az **IE**-ig DISTANCE TO GO
52,20	0,20	 31	GPS: N 48°23,450' E 21° 27,125' IE / TC **10**	0,00
	0,17	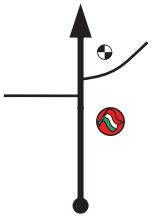 32	~~Erdőbénye~~ GY / SS **10** RAJT / START	

JEGYZET
NOTES

N48°16,231'
E21°21,118'

N48°16,315'
E21°21,045'

N48°17,711'
E21°13,778'

STOP

N48°17,695'
E21°13,425'

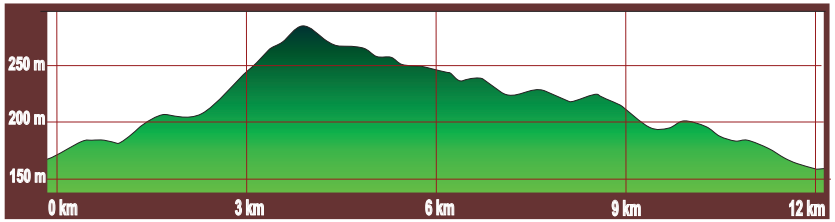

10 10

14 14

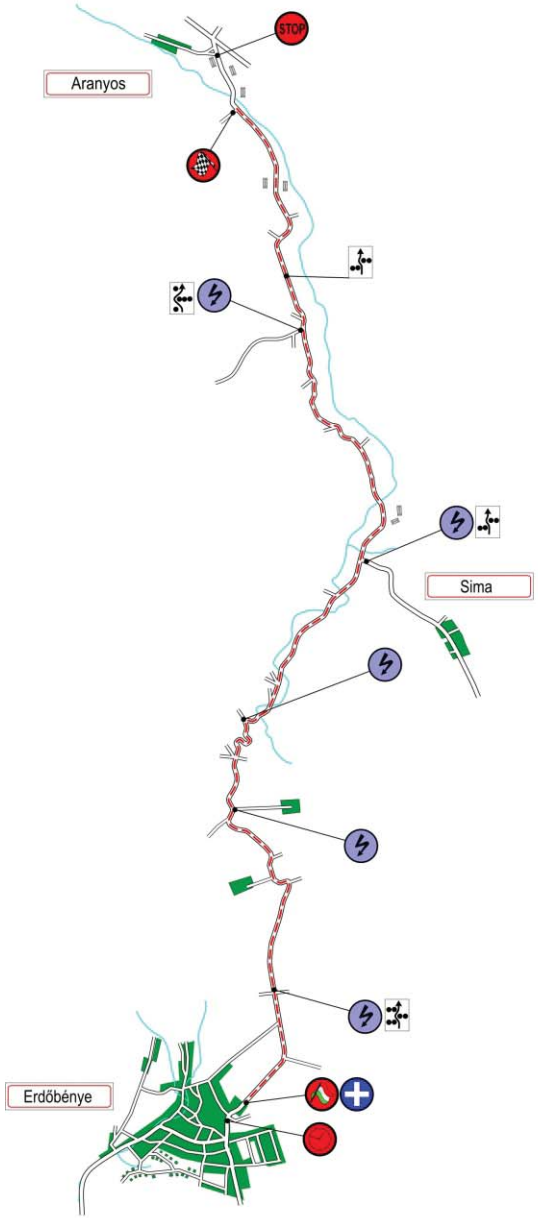

SZAKASZ LEG	SZEKCIÓ SECTION				
2	4	IE / TC 10	**Erdőbénye**	Táv / Km :	**45,65**
		IE / TC 11	**Telkibánya**	Idő / Time :	**0:50**
		GY / SS 10	Erdőbénye - Aranyos 11,20 km	Km/h :	**54,78**

TÁV DISTANCE ÖSSZ TOTAL	TÁV DISTANCE RÉSZ PARTIAL	IRÁNY DIRECTION	INFORMÁCIÓ INFORMATION	TÁV az IE-ig DISTANCE TO GO
0,00	0,00	1 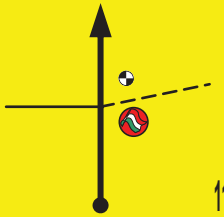 11,20	GPS: N 48° 16,315' E 21° 21,045' GY / SS **10** RAJT / START ~~Erdőbénye~~	45,65
0,40	0,40	2  10,80	! Padkavédelem 2 db Roadside protection 2 pcs	45,25
1,10	0,70	3 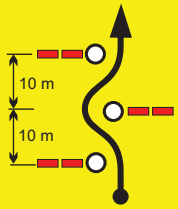 10,10	! **LASSÍTÓ** **CHICANE**	44,55
1,40	0,30	4 9,80	! Padkavédelem 3 db Roadside protection 3 pcs	44,25
1,75	0,35	5 9,45	! Padkavédelem 1 db Roadside protection 1 pc	43,88

Következő oldal: Next page: **0,25**

OLDAL PAGE **211**

10 10

SZAKASZ LEG	SZEKCIÓ SECTION				
2	4	IE / TC 10	**Erdőbénye**	Táv / Km :	**45,65**
		IE / TC 11	**Telkibánya**	Idő / Time :	**0:50**
		GY / SS 10	Erdőbénye - Aranyos 11,20 km	Km/h :	**54,78**

TÁV DISTANCE ÖSSZ TOTAL	TÁV DISTANCE RÉSZ PARTIAL	IRÁNY DIRECTION	INFORMÁCIÓ INFORMATION	TÁV az IE-ig DISTANCE TO GO
2,00	0,25	6 9,20	! Padkavédelem 1 db Roadside protection 1 pc	43,65
2,20	0,20	7 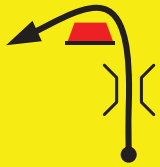 9,00	! Padkavédelem 1 db Roadside protection 1 pc	43,45
2,25	0,05	8 8,95	! Padkavédelem 3 db Roadside protection 3 pcs	43,40
2,40	0,15	9 8,80	! Padkavédelem 1 db Roadside protection 1 pc	43,25
2,45	0,05	10 8,75	! Padkavédelem 2 db Roadside protection 2 pcs	43,20

Következő oldal: Next page: **0,10**

! GYORS LAPOZÁS TURN QUICKLY

OLDAL PAGE **212**

SZAKASZ LEG	SZEKCIÓ SECTION				
2	4	IE / TC 10	**Erdőbénye**	Táv / Km :	**45,65**
		IE / TC 11	**Telkibánya**	Idő / Time :	**0:50**
		GY / SS 10	Erdőbénye - Aranyos 11,20 km	Km/h :	**54,78**

TÁV DISTANCE ÖSSZ TOTAL	TÁV DISTANCE RÉSZ PARTIAL	IRÁNY DIRECTION	INFORMÁCIÓ INFORMATION	TÁV az IE-ig DISTANCE TO GO
2,55	0,10	11 — 8,65	Padkavédelem 2 db Roadside protection 2 pcs	43,10
2,80	0,25	12 — 8,40	Padkavédelem 1 db Roadside protection 1 pc	42,85
2,90	0,10	13 — 8,30	Padkavédelem 2 db Roadside protection 2 pcs	42,75
2,95	0,05	14 — 8,25	Padkavédelem 1 db Roadside protection 1 pc	42,70
3,10	0,15	15 — 8,10	Padkavédelem 3 db Roadside protection 3 pcs	42,85

Következő oldal: Next page: 0,10

GYORS LAPOZÁS TURN QUICKLY

OLDAL PAGE 213

10 10

SZAKASZ LEG	SZEKCIÓ SECTION				
2	4	IE / TC 10	**Erdőbénye**	Táv / Km :	**45,65**
		IE / TC 11	**Telkibánya**	Idő / Time :	**0:50**
		GY / SS 10	Erdőbénye - Aranyos 11,20 km	Km/h :	**54,78**

TÁV DISTANCE ÖSSZ TOTAL	TÁV DISTANCE RÉSZ PARTIAL	IRÁNY DIRECTION	INFORMÁCIÓ INFORMATION	TÁV az IE-ig DISTANCE TO GO
3,20	0,10	16 — 8,00	GPS: N 48° 16,440' E 21° 18,915' Padkavédelem 2 db Roadside protection 2 pcs	42,45
3,30	0,10	17 — 7,90	Padkavédelem 2 db Roadside protection 2 pcs	42,35
3,45	0,15	18 — 7,75	Padkavédelem 1 db Roadside protection 1 pc	42,20
3,50	0,05	19 — 7,70	Padkavédelem 1 db Roadside protection 1 pc	42,15
3,60	0,10	20 — 7,60	Padkavédelem 1 db Roadside protection 1 pc	42,05

Következő oldal: Next page: 0,05

GYORS LAPOZÁS TURN QUICKLY

OLDAL PAGE 214

SZAKASZ LEG	SZEKCIÓ SECTION				
2	4	IE / TC 10	Erdőbénye	Táv / Km :	45,65
		IE / TC 11	Telkibánya	Idő / Time :	0:50
		GY / SS 10	Erdőbénye - Aranyos 11,20 km	Km/h :	54,78

TÁV DISTANCE ÖSSZ TOTAL	TÁV DISTANCE RÉSZ PARTIAL	IRÁNY DIRECTION	INFORMÁCIÓ INFORMATION	TÁV az IE-ig DISTANCE TO GO
3,65	0,05	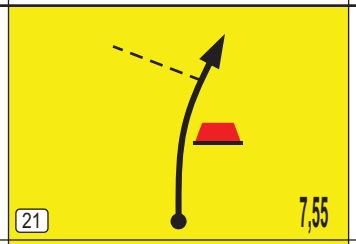 21 7,55	! Padkavédelem 1 db Roadside protection 1 pc	42,00
3,90	0,25	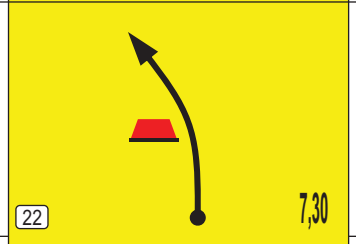 22 7,30	! Padkavédelem 1 db Roadside protection 1 pc	41,75
3,95	0,05	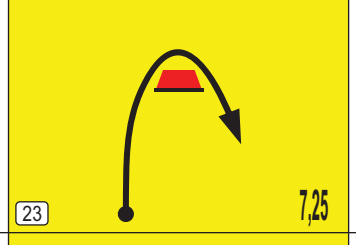 23 7,25	! Padkavédelem 3 db Roadside protection 3 pcs	41,70
4,15	0,20	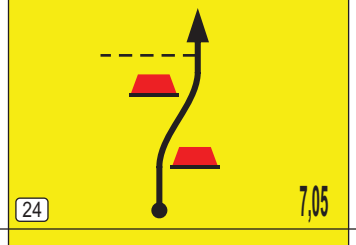 24 7,05	! Padkavédelem 2 db Roadside protection 2 pcs	41,50
4,35	0,20	 25 6,85	! Padkavédelem 3 db Roadside protection 3 pcs	41,30

Következő oldal: Next page: 0,15

GYORS LAPOZÁS TURN QUICKLY

OLDAL PAGE 215

10 10

SZAKASZ LEG	SZEKCIÓ SECTION				
2	4	IE / TC 10	Erdőbénye	Táv / Km :	45,65
		IE / TC 11	Telkibánya	Idő / Time :	0:50
		GY / SS 10	Erdőbénye - Aranyos 11,20 km	Km/h :	54,78

TÁV DISTANCE ÖSSZ TOTAL	TÁV DISTANCE RÉSZ PARTIAL	IRÁNY DIRECTION	INFORMÁCIÓ INFORMATION	TÁV az IE-ig DISTANCE TO GO
4,50	0,15	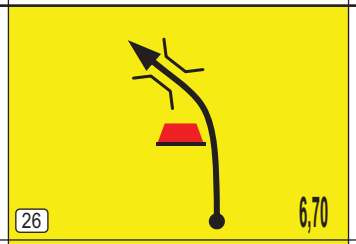 26 6,70	! Padkavédelem 2 db Roadside protection 2 pcs	41,15
4,95	0,45	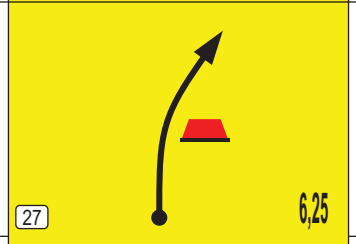 27 6,25	! Padkavédelem 1 db Roadside protection 1 pc	40,70
5,10	0,15	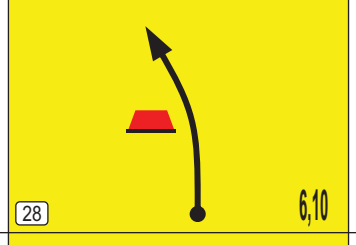 28 6,10	! Padkavédelem 2 db Roadside protection 2 pcs	40,55
5,30	0,20	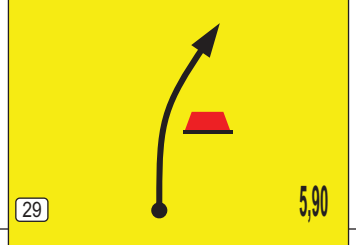 29 5,90	! Padkavédelem 1 db Roadside protection 1 pc	40,35
5,40	0,10	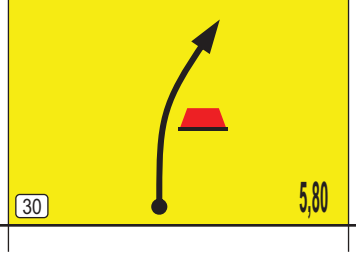 30 5,80	! Padkavédelem 1 db Roadside protection 1 pc	40,25

Következő oldal: Next page: 0,20

OLDAL PAGE 216

SZAKASZ LEG	SZEKCIÓ SECTION				
2	4	IE / TC 10	Erdőbénye	Táv / Km :	45,65
		IE / TC 11	Telkibánya	Idő / Time :	0:50
		GY / SS 10	Erdőbénye - Aranyos 11,20 km	Km/h :	54,78

TÁV DISTANCE ÖSSZ TOTAL	TÁV DISTANCE RÉSZ PARTIAL	IRÁNY DIRECTION	INFORMÁCIÓ INFORMATION	TÁV az IE-ig DISTANCE TO GO
5,60	0,20	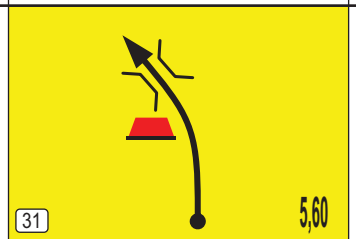 31 5,60	! Padkavédelem 1 db Roadside protection 1 pc	40,05
5,70	0,10	 32 5,50	! Padkavédelem 2 db Roadside protection 2 pcs	39,95
6,00	0,30	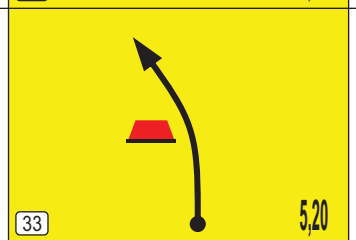 33 5,20	! Padkavédelem 3 db Roadside protection 3 pcs	39,65
6,20	0,20	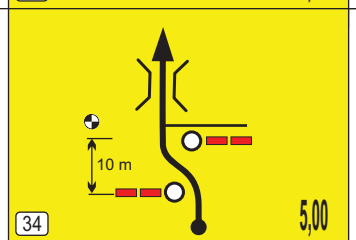 34 5,00	GPS: N 48°17,629' E 21°17,382' ! LASSÍTÓ CHICANE Bassó	39,45
6,40	0,20	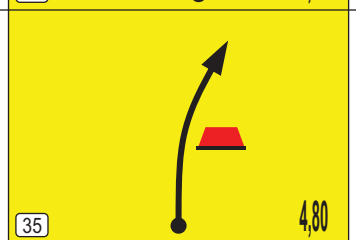 35 4,80	! Padkavédelem 1 db Roadside protection 1 pc	39,25

Következő oldal: Next page: 0,25

OLDAL PAGE 217

10 10

SZAKASZ LEG	SZEKCIÓ SECTION				
2	4	IE / TC 10	Erdőbénye	Táv / Km :	45,65
		IE / TC 11	Telkibánya	Idő / Time :	0:50
		GY / SS 10	Erdőbénye - Aranyos 11,20 km	Km/h :	54,78

TÁV DISTANCE ÖSSZ TOTAL	TÁV DISTANCE RÉSZ PARTIAL	IRÁNY DIRECTION	INFORMÁCIÓ INFORMATION	TÁV az IE-ig DISTANCE TO GO
6,65	0,25	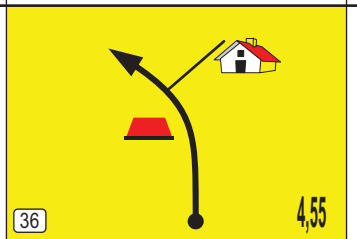 36 4,55	! Padkavédelem 2 db Roadside protection 2 pcs	39,00
6,80	0,15	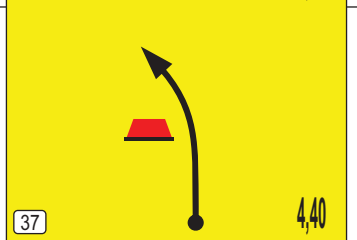 37 4,40	! Padkavédelem 1 db Roadside protection 1 pc	38,85
7,00	0,20	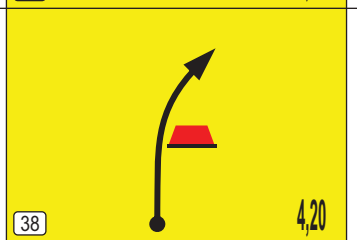 38 4,20	! Padkavédelem 1 db Roadside protection 1 pc	38,65
7,15	0,15	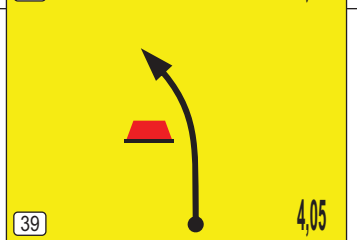 39 4,05	! Padkavédelem 1 db Roadside protection 1 pc	38,50
7,30	0,15	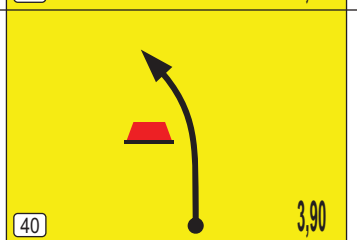 40 3,90	! Padkavédelem 2 db Roadside protection 2 pcs	38,35

Következő oldal: Next page: 0,25

OLDAL PAGE 218

SZAKASZ LEG	SZEKCIÓ SECTION				
2	4	IE / TC 10	**Erdőbénye**	Távolság / Km:	**45,65**
		IE / TC 11	**Telkibánya**	Idő / Time:	**0:50**
		GY / SS 10	Erdőbénye - Aranyos 11,20 km	Km/h:	**54,78**

TÁV DISTANCE ÖSSZ TOTAL	TÁV DISTANCE RÉSZ PARTIAL	IRÁNY DIRECTION	INFORMÁCIÓ INFORMATION	TÁV az IE-ig DISTANCE TO GO
7,55	0,25	41 3,65	! Padkavédelem 1 db Roadside protection 1 pc	38,10
7,65	0,10	42 3,55	! Padkavédelem 2 db Roadside protection 2 pcs	38,00
7,75	0,10	43 3,45	! Padkavédelem 2 db Roadside protection 2 pcs	37,90
7,80	0,05	44 3,40	! Padkavédelem 1 db Roadside protection 1 pc	37,85
7,95	0,15	45 3,25	! Padkavédelem 2 db Roadside protection 2 pcs	37,70

Következő oldal: Next page: **0,20**

OLDAL PAGE **219**

10 10

SZAKASZ LEG	SZEKCIÓ SECTION				
2	4	IE / TC 10	**Erdőbénye**	Távolság / Km:	**45,65**
		IE / TC 11	**Telkibánya**	Idő / Time:	**0:50**
		GY / SS 10	Erdőbénye - Aranyos 11,20 km	Km/h:	**54,78**

TÁV DISTANCE ÖSSZ TOTAL	TÁV DISTANCE RÉSZ PARTIAL	IRÁNY DIRECTION	INFORMÁCIÓ INFORMATION	TÁV az IE-ig DISTANCE TO GO
8,15	0,20	46 3,05	! Padkavédelem 2 db Roadside protection 2 pcs	37,50
8,20	0,05	47 3,00	! Padkavédelem 2 db Roadside protection 2 pcs	37,45
8,25	0,05	48 2,95	! Padkavédelem 1 db Roadside protection 1 pc	37,40
8,30	0,05	49 2,90	! Padkavédelem 1 db Roadside protection 1 pc	37,35
8,45	0,15	50 2,75	! Padkavédelem 2 db Roadside protection 2 pcs	37,20

Következő oldal: Next page: **0,10**

! GYORS LAPOZÁS TURN QUICKLY

OLDAL PAGE **220**

SZAKASZ LEG	SZEKCIÓ SECTION				
2	4	IE / TC 10	**Erdőbénye**	Távolság / Km :	**45,65**
		IE / TC 11	**Telkibánya**	Idő / Time :	**0:50**
		GY / SS 10	Erdőbénye - Aranyos 11,20 km	Km/h :	**54,78**

TÁV DISTANCE ÖSSZ TOTAL	TÁV DISTANCE RÉSZ PARTIAL	IRÁNY DIRECTION	INFORMÁCIÓ INFORMATION	TÁV az IE-ig DISTANCE TO GO
8,55	0,10	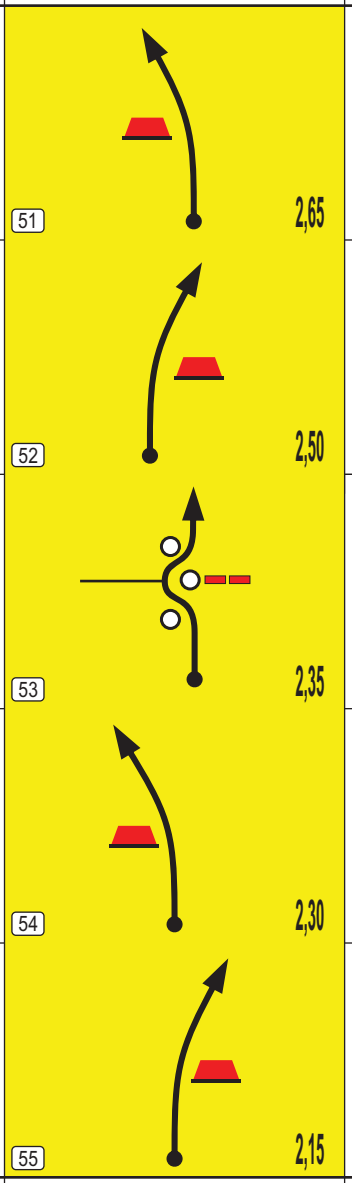 51 2,65	! Padkavédelem 2 db Roadside protection 2 pcs	37,10
8,70	0,15	52 2,50	! Padkavédelem 1 db Roadside protection 1 pc	36,95
8,85	0,15	53 2,35	GPS: N 48° 17,699' E 21° 15,544' ! **TERELÉS CHICANE**	36,80
8,90	0,05	54 2,30	! Padkavédelem 2 db Roadside protection 2 pcs	36,75
9,05	0,15	55 2,15	! Padkavédelem 1 db Roadside protection 1 pc	36,60
Következő oldal: Next page:	0,40		OLDAL PAGE	221

10 10

SZAKASZ LEG	SZEKCIÓ SECTION				
2	4	IE / TC 10	**Erdőbénye**	Távolság / Km :	**45,65**
		IE / TC 11	**Telkibánya**	Idő / Time :	**0:50**
		GY / SS 10	Erdőbénye - Aranyos 11,20 km	Km/h :	**54,78**

TÁV DISTANCE ÖSSZ TOTAL	TÁV DISTANCE RÉSZ PARTIAL	IRÁNY DIRECTION	INFORMÁCIÓ INFORMATION	TÁV az IE-ig DISTANCE TO GO
9,45	0,40	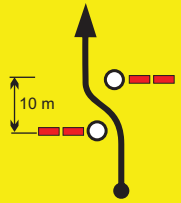 56 1,75	! **LASSÍTÓ** **CHICANE**	36,20
9,70	0,25	57 1,50	! Padkavédelem 3 db Roadside protection 3 pcs	35,95
9,90	0,20	58 1,30	! Padkavédelem 3 db Roadside protection 3 pcs	35,75
10,30	0,40	59 0,90	! Padkavédelem 1 db Roadside protection 1 pc	35,35
10,55	0,25	60 0,65	! Padkavédelem 3 db Roadside protection 3 pcs	35,10
Következő oldal: Next page:	0,20		OLDAL PAGE	222

SZAKASZ LEG	SZEKCIÓ SECTION				
2	4	IE / TC 10	Erdőbénye	Táv / Km :	45,65
		IE / TC 11	Telkibánya	Idő / Time :	0:50
		GY / SS 10	Erdőbénye - Aranyos 11,20 km	Km/h :	54,78

TÁV DISTANCE ÖSSZ TOTAL	TÁV DISTANCE RÉSZ PARTIAL	IRÁNY DIRECTION	INFORMÁCIÓ INFORMATION	TÁV az IE-ig DISTANCE TO GO
10,75	0,20	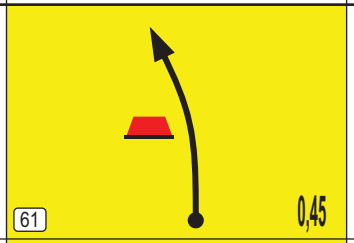 61 0,45	! Padkavédelem 2 db Roadside protection 2 pcs	34,90
11,00	0,25	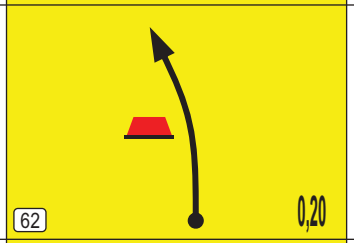 62 0,20	! Padkavédelem 1 db Roadside protection 1 pc	34,65
11,20	0,20	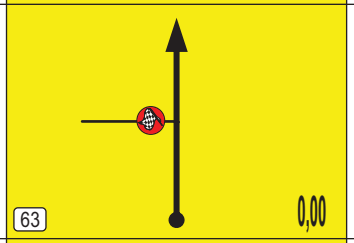 63 0,00	GPS: N 48° 17,711' E 21° 13,778' GY / SS 10 CÉL / FINISH	34,45
11,65	0,45	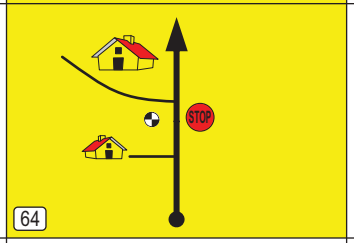 64	GPS: N 48° 17,695' E 21° 13,425' STOP GY / SS 10 STOP ~~Aranyos~~	34,00
11,90	0,25	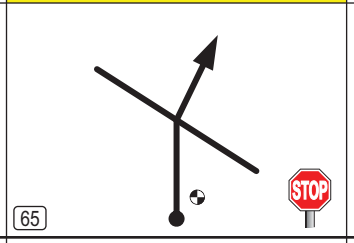 65	~~Encs~~ ~~Abaújszántó~~ ~~Boldogkőváralja~~ ZÁRÁS CLOSING !	33,75
Következő oldal: Next page:	1,15		OLDAL PAGE	223

10

SZAKASZ LEG	SZEKCIÓ SECTION				
2	4	IE / TC 10	Erdőbénye	Táv / Km :	45,65
		IE / TC 11	Telkibánya	Idő / Time :	0:50
				Km/h :	54,78

TÁV DISTANCE ÖSSZ TOTAL	TÁV DISTANCE RÉSZ PARTIAL	IRÁNY DIRECTION	INFORMÁCIÓ INFORMATION	TÁV az IE-ig DISTANCE TO GO
13,05	1,15	66	Abaújkér	32,60
14,05	1,00	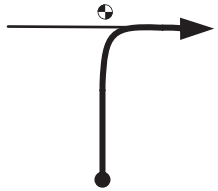 67	Encs Aranyosi utca (Abaújkér)	31,60
14,30	0,25	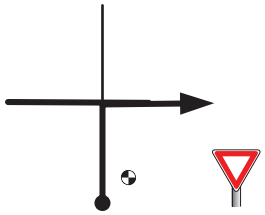 68	~~Encs~~ ~~Vizd~~ Gönc Kassai utca (Abaújkér)	31,35
14,55	0,25	69	~~Abaújkér~~	31,10
18,80	4,25	 70	Gönc ~~Boldogkőváralja~~	26,85
Következő oldal: Next page:	3,15		OLDAL PAGE	224

SZAKASZ LEG	SZEKCIÓ SECTION				
2	4	IE / TC 10	Erdőbénye	Távot / Km :	45,65
		IE / TC 11	Telkibánya	Idő / Time :	0:50
				Km/h :	54,78

TÁV DISTANCE ÖSSZ TOTAL	TÁV DISTANCE RÉSZ PARTIAL	IRÁNY DIRECTION	INFORMÁCIÓ INFORMATION	TÁV az IE-ig DISTANCE TO GO
21,95	3,15	71	Vizsoly	23,70
24,05	2,10	72	~~Vizsoly~~	21,60
25,70	1,65	73	Vilmány	19,95
26,35	0,65	74	↑ Gönc ~~Tolcsva Rátka Vilmány~~ → (Vilmány)	19,30
27,85	1,50	75	~~Vilmány~~	17,80
Következő oldal: Next page:	1,85		OLDAL PAGE	225

SZAKASZ LEG	SZEKCIÓ SECTION				
2	4	IE / TC 10	Erdőbénye	Távot / Km :	45,65
		IE / TC 11	Telkibánya	Idő / Time :	0:50
				Km/h :	54,78

TÁV DISTANCE ÖSSZ TOTAL	TÁV DISTANCE RÉSZ PARTIAL	IRÁNY DIRECTION	INFORMÁCIÓ INFORMATION	TÁV az IE-ig DISTANCE TO GO
29,70	1,85	76	Göncruszka	15,95
31,10	1,40	77	~~Vilmány~~	14,55
33,45	2,35	78		12,20
34,15	0,70	79	← ~~Hidasnémeti~~ Pálháza →	11,50
34,35	0,20	80	Gönc	11,30
Következő oldal: Next page:	0,85		OLDAL PAGE	226

SZAKASZ LEG	SZEKCIÓ SECTION				
2	4	IE / TC 10	Erdőbénye	Táv / Km :	45,65
		IE / TC 11	Telkibánya	Idő / Time :	0:50
				Km/h :	54,78

TÁV DISTANCE ÖSSZ TOTAL	TÁV DISTANCE RÉSZ PARTIAL	IRÁNY DIRECTION	INFORMÁCIÓ INFORMATION	TÁV az IE-ig DISTANCE TO GO
35,20	0,85	81 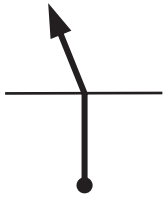	Nagy útca (Gönc)	10,45
35,40	0,20	82	Kossuth Lajos útca (Gönc)	10,25
35,50	0,10	83 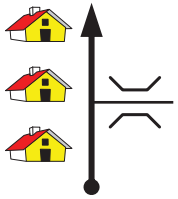	Kossuth Lajos útca (Gönc)	10,15
35,70	0,20	84 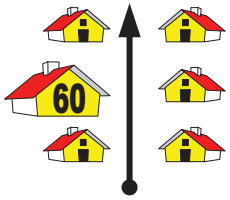	GPS: N 48°28,319' E 21° 16,652' Kossuth Lajos útca (Gönc)	9,95
36,25	0,55	85	Kossuth Lajos útca (Gönc)	9,40

Következő oldal: Next page:	0,10	GYORS LAPOZÁS TURN QUICKLY	OLDAL PAGE	227

SZAKASZ LEG	SZEKCIÓ SECTION				
2	4	IE / TC 10	Erdőbénye	Táv / Km :	45,65
		IE / TC 11	Telkibánya	Idő / Time :	0:50
				Km/h :	54,78

TÁV DISTANCE ÖSSZ TOTAL	TÁV DISTANCE RÉSZ PARTIAL	IRÁNY DIRECTION	INFORMÁCIÓ INFORMATION	TÁV az IE-ig DISTANCE TO GO
36,35	0,10	86 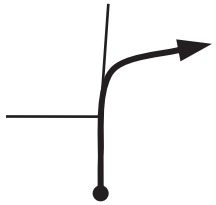	Kossuth Lajos útca (Gönc)	9,30
36,55	0,20	87		9,10
41,80	5,25	88 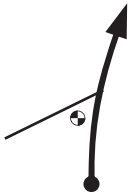		3,85
43,85	2,05	89		1,80
45,00	1,15	90 	Rákóczi út (Telkibánya)	0,65

Következő oldal: Next page:	0,65	OLDAL PAGE	228

SZAKASZ LEG	SZEKCIÓ SECTION				
2	4	IE / TC 10	**Erdőbénye**	Táv / Km :	**45,65**
		IE / TC 11	**Telkibánya**	Idő / Time :	**0:50**
				Km/h :	**54,78**

TÁV DISTANCE ÖSSZ TOTAL	TÁV DISTANCE RÉSZ PARTIAL	IRÁNY DIRECTION	INFORMÁCIÓ INFORMATION	TÁV az **IE**-ig DISTANCE TO GO
45,65	0,65	91	GPS: N 48°28,995' E 21°21,606' IE / TC **11**	0,00
	0,10	92	GY / SS **11** RAJT / START	

JEGYZET
NOTES

11; 15 Telkibánya - Rakodó

13,05 km

N48°28,998'
E21°21,735'

N48°29,013'
E21°21,732'

N48°26,920'
E21°24,377'

N48°26,660'
E21°24,750'

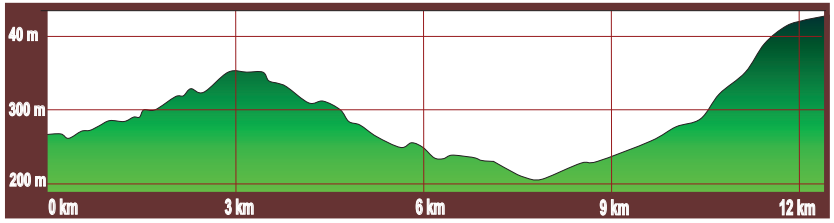

11 11

15 15

11; 15 Telkibánya - Rakodó

13,05 km

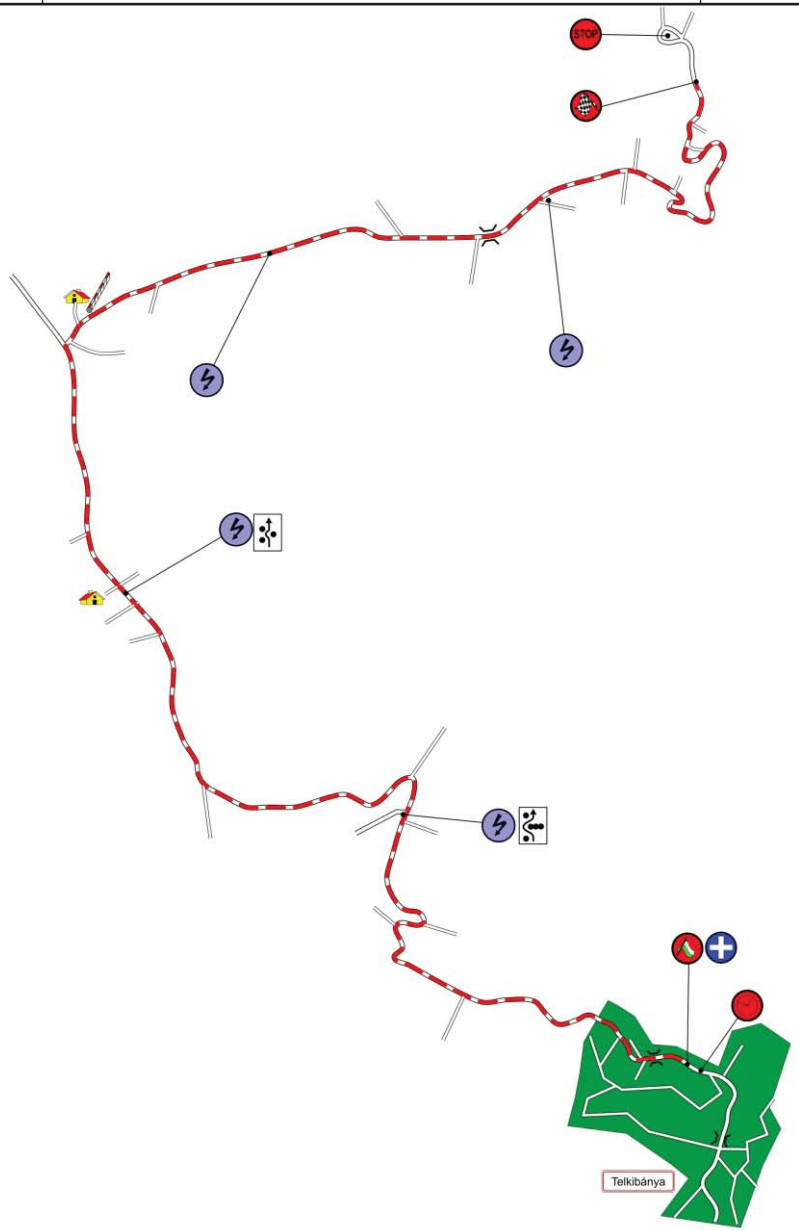

SZAKASZ LEG	SZEKCIÓ SECTION				
2	4	IE / TC 11	**Telkibánya**	Táv / Km :	**19,60**
		IE / TC 12	**Gizike ház**	Idő / Time :	**0:20**
		GY / SS 11	Telkibánya - Rakodó 13,05 km	Km/h :	**58,80**

TÁV DISTANCE ÖSSZ TOTAL	TÁV DISTANCE RÉSZ PARTIAL	IRÁNY DIRECTION	INFORMÁCIÓ INFORMATION	TÁV az IE-ig DISTANCE TO GO
0,00	0,00	1 13,05	GPS: N 48°29,012' E 21° 21,727'  GY / SS **11** RAJT / START	19,60
0,25	0,25	2  12,80	(Telkibánya)	19,35
0,57	0,32	3 12,48	~~Telkibánya~~	19,03
1,00	0,43	4 12,05	! Padkavédelem 1 db Roadside protection 1 pc	18,60
1,35	0,35	5 11,70	! Padkavédelem 2 db Roadside protection 2 pcs	18,25

Következő oldal: Next page: **0,65**

OLDAL PAGE **233**

11 11

SZAKASZ LEG	SZEKCIÓ SECTION				
2	4	IE / TC 11	**Telkibánya**	Táv / Km :	**19,60**
		IE / TC 12	**Gizike ház**	Idő / Time :	**0:20**
		GY / SS 11	Telkibánya - Rakodó 13,05 km	Km/h :	**58,80**

TÁV DISTANCE ÖSSZ TOTAL	TÁV DISTANCE RÉSZ PARTIAL	IRÁNY DIRECTION	INFORMÁCIÓ INFORMATION	TÁV az IE-ig DISTANCE TO GO
2,00	0,65	6 11,105	! Padkavédelem 1 db Roadside protection 1 pc	17,60
2,12	0,12	7 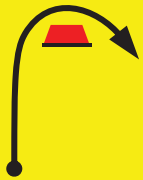 10,93	! Padkavédelem 1 db Roadside protection 1 pc	17,48
2,28	0,16	8 10,77	! Padkavédelem 3 db Roadside protection 3 pcs	17,32
2,37	0,09	9 10,68	! Padkavédelem 1 db Roadside protection 1 pc	17,23
2,45	0,08	10 10,60	! Padkavédelem 2 db Roadside protection 2 pcs	17,15

Következő oldal: Next page: **0,55**

OLDAL PAGE **234**

SZAKASZ LEG	SZEKCIÓ SECTION				
2	4	IE / TC 11	Telkibánya	Táv / Km :	19,60
		IE / TC 12	Gizike ház	Idő / Time :	0:20
		GY / SS 11	Telkibánya - Rakodó 13,05 km	Km/h :	58,80

TÁV DISTANCE ÖSSZ TOTAL	TÁV DISTANCE RÉSZ PARTIAL	IRÁNY DIRECTION	INFORMÁCIÓ INFORMATION	TÁV az IE-ig DISTANCE TO GO
3,00	0,55	11 10,05	GPS: N 48°28,999' E 21° 23,405' ! TERELÉS CHICANE	16,60
3,25	0,25	 12 9,80	! Padkavédelem 3 db Roadside protection 3 pcs	16,35
3,58	0,33	13 9,47	! Padkavédelem 3 db Roadside protection 3 pcs	16,02
3,70	0,12	14 9,35	! Padkavédelem 2 db Roadside protection 2 pcs	15,90
4,35	0,65	15 8,70	! Padkavédelem 2 db Roadside protection 2 pcs	15,25

Következő oldal: Next page: 0,35

OLDAL PAGE 235

11 11

SZAKASZ LEG	SZEKCIÓ SECTION				
2	4	IE / TC 11	Telkibánya	Táv / Km :	19,60
		IE / TC 12	Gizike ház	Idő / Time :	0:20
		GY / SS 11	Telkibánya - Rakodó 13,05 km	Km/h :	58,80

TÁV DISTANCE ÖSSZ TOTAL	TÁV DISTANCE RÉSZ PARTIAL	IRÁNY DIRECTION	INFORMÁCIÓ INFORMATION	TÁV az IE-ig DISTANCE TO GO
4,70	0,35	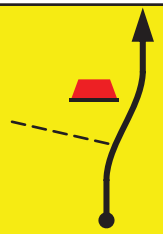 16 8,35	! Padkavédelem 1 db Roadside protection 1 pc	14,90
5,30	0,60	17 7,75	! Padkavédelem 2 db Roadside protection 2 pcs	14,30
5,95	0,65	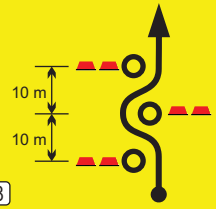 18 7,10	GPS: N 48°29,035' E 21° 25,125' ! LASSÍTÓ CHICANE	13,65
6,15	0,20	19 6,90	! Padkavédelem 1 db Roadside protection 1 pc	13,45
6,48	0,33	20 6,57	! Padkavédelem 1 db Roadside protection 1 pc	13,12

Következő oldal: Next page: 0,07

! GYORS LAPOZÁS TURN QUICKLY

OLDAL PAGE 236

SZAKASZ LEG	SZEKCIÓ SECTION				
2	4	IE / TC 11	**Telkibánya**	Táv / Km :	**19,60**
		IE / TC 12	**Gizike ház**	Idő / Time :	**0:20**
		GY / SS 11	Telkibánya - Rakodó 13,05 km	Km/h :	**58,80**

TÁV DISTANCE ÖSSZ TOTAL	TÁV DISTANCE RÉSZ PARTIAL	IRÁNY DIRECTION	INFORMÁCIÓ INFORMATION	TÁV az **IE**-ig DISTANCE TO GO
6,55	0,07	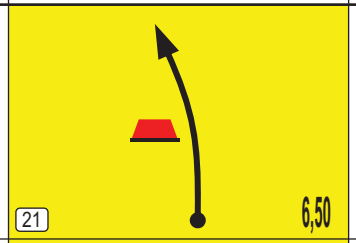 21 6,50	! Padkavédelem 1 db Roadside protection 1 pc	13,05
7,35	0,80	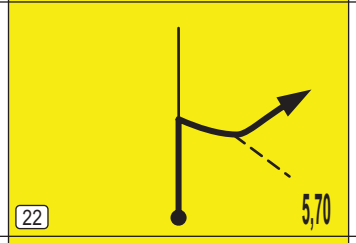 22 5,70	GPS: N 48°28,999' E 21°23,405'	12,25
7,70	0,35	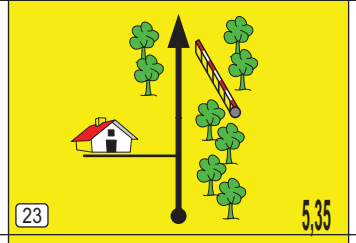 23 5,35		11,90
8,55	0,85	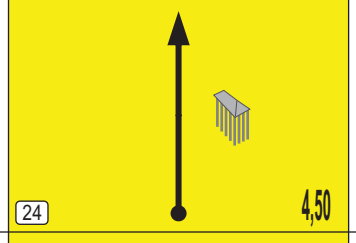 24 4,50	ÁLLATETETŐ ANIMAL FEEDING	11,05
10,35	1,80	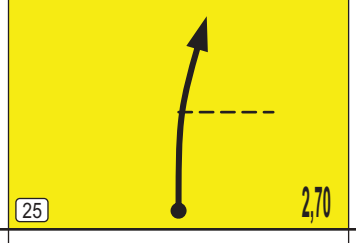 25 2,70	GPS: N 48°27,290' E 21°24,776'	9,25
Következő oldal: Next page:	2,70		OLDAL PAGE	237

11 11

SZAKASZ LEG	SZEKCIÓ SECTION				
2	4	IE / TC 11	**Telkibánya**	Táv / Km :	**19,60**
		IE / TC 12	**Gizike ház**	Idő / Time :	**0:20**
		GY / SS 11	Telkibánya - Rakodó 13,05 km	Km/h :	**58,80**

TÁV DISTANCE ÖSSZ TOTAL	TÁV DISTANCE RÉSZ PARTIAL	IRÁNY DIRECTION	INFORMÁCIÓ INFORMATION	TÁV az **IE**-ig DISTANCE TO GO
13,05	2,70	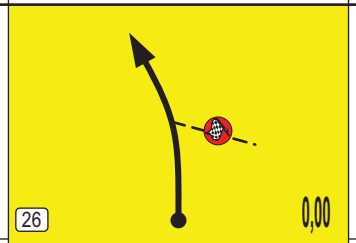 26 0,00	GPS: N 48°23,833' E 21°26,818' GY / SS **11** CÉL / FINISH	6,55
13,21	0,16	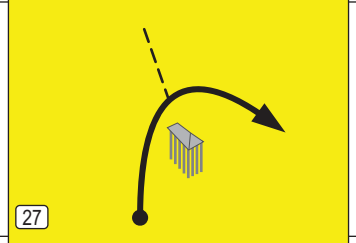 27	ÁLLAT ETETŐ ANIMAL FEEDING	6,39
13,35	0,14	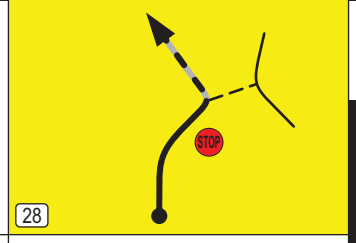 28	GPS: N 48°26,661' E 21°24,783' GY / SS **11** STOP FÖLD ÚT DIRT ROAD	6,25
13,72	0,37	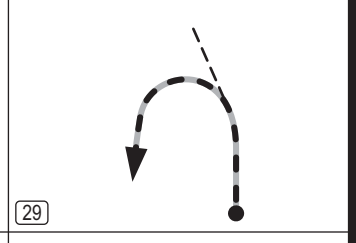 29		5,88
15,06	1,34	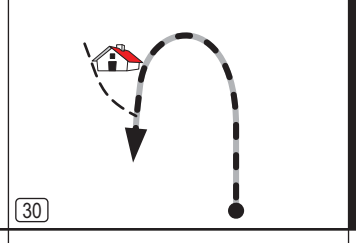 30		4,54
Következő oldal: Next page:	1,19		OLDAL PAGE	238

SZAKASZ LEG	SZEKCIÓ SECTION				
2	4	IE / TC 11	Telkibánya	Táv / Km :	19,60
		IE / TC 12	Gizike ház	Idő / Time :	0:20
				Km/h :	58,80

TÁV DISTANCE ÖSSZ TOTAL	TÁV DISTANCE RÉSZ PARTIAL	IRÁNY DIRECTION	INFORMÁCIÓ INFORMATION	TÁV az IE-ig DISTANCE TO GO
16,25	1,19	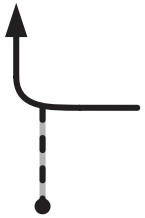 31	ASZFALT ASPHALT	3,35
17,02	0,77	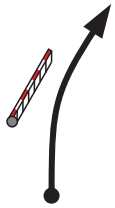 32		2,58
17,10	0,08	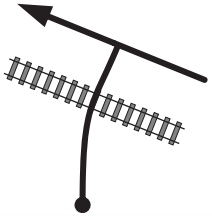 33		2,50
17,38	0,28	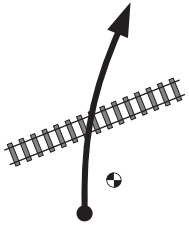 34		2,22
18,10	0,72	 35	KŐKAPU VADÁSZ KASTÉLY HUNTING CASTLE	1,50

Következő oldal: Next page: 1,50

SZAKASZ LEG	SZEKCIÓ SECTION				
2	4	IE / TC 11	Telkibánya	Táv / Km :	19,60
		IE / TC 12	Gizike ház	Idő / Time :	0:20
				Km/h :	58,80

TÁV DISTANCE ÖSSZ TOTAL	TÁV DISTANCE RÉSZ PARTIAL	IRÁNY DIRECTION	INFORMÁCIÓ INFORMATION	TÁV az IE-ig DISTANCE TO GO
19,60	1,50	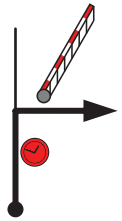 36	GPS: N 48°26,007' E 21° 27,483' IE / TC **12**	0,00
	0,20	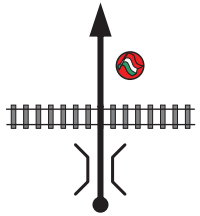 37	GY / SS **12** RAJT / START	

12; 16 Kőkapu - Újhuta

7,75 km

N48°26,007'
E21°27,483'

N48°25,900'
E21°27,545'

N48°23,833'
E21°26,818'

STOP

N48°22,977'
E21°27,100'

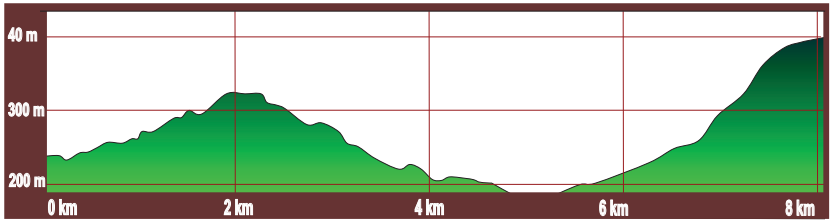

12 12

16 16

GYORSASÁGI SZAKASZ
SPECIAL STAGE

12; 16 Kőkapu - Újhuta

7,75 km

SZAKASZ LEG	SZEKCIÓ SECTION				
2	4	IE / TC 12	**Kőkapu**	Táv / Km :	**81,55**
		IE / TC 13	**Nyíregyháza**	Idő / Time :	**1:25**
		GY / SS 12	Kőkapu - Újhuta 7,75 km	Km/h :	**57,56**

TÁV DISTANCE ÖSSZ TOTAL	TÁV DISTANCE RÉSZ PARTIAL	IRÁNY DIRECTION	INFORMÁCIÓ INFORMATION	TÁV az IE-ig DISTANCE TO GO
0,00	0,00	1 — 7,75	GPS: N 48°25,900' E 21°27,545' GY / SS 12 RAJT / START	81,55
0,30	0,30	2 — 7,45	! Padkavédelem 1 db Roadside protection 1 pc	81,25
0,38	0,08	3 — 7,37	! Padkavédelem 1 db Roadside protection 1 pc	81,17
0,48	0,10	4 — 7,27	! Padkavédelem 1 db Roadside protection 1 pc	81,07
0,51	0,03	5 — 7,24	! Padkavédelem 2 db Roadside protection 2 pcs	81,04

Következő oldal: Next page: 0,13 — GYORS LAPOZÁS TURN QUICKLY — OLDAL PAGE 243

12 12

SZAKASZ LEG	SZEKCIÓ SECTION				
2	4	IE / TC 12	**Kőkapu**	Táv / Km :	**81,55**
		IE / TC 13	**Nyíregyháza**	Idő / Time :	**1:25**
		GY / SS 12	Kőkapu - Újhuta 7,75 km	Km/h :	**57,56**

TÁV DISTANCE ÖSSZ TOTAL	TÁV DISTANCE RÉSZ PARTIAL	IRÁNY DIRECTION	INFORMÁCIÓ INFORMATION	TÁV az IE-ig DISTANCE TO GO
0,64	0,13	6 — 7,11	! Padkavédelem 1 db Roadside protection 1 pc	80,91
0,75	0,11	7 — 7,00	! Padkavédelem 1 db Roadside protection 1 pc	80,80
0,85	0,10	8 — 6,90	! Padkavédelem 1 db Roadside protection 1 pc	80,70
1,30	0,45	9 — 6,45	! Padkavédelem 1 db Roadside protection 1 pc	80,25
1,40	0,10	10 — 6,35	! Padkavédelem 2 db Roadside protection 2 pcs	80,15

Következő oldal: Next page: 0,10 — GYORS LAPOZÁS TURN QUICKLY — OLDAL PAGE 244

SZAKASZ LEG	SZEKCIÓ SECTION				
2	4	IE / TC 12	**Kőkapu**	Táv / Km :	**81,55**
		IE / TC 13	**Nyíregyháza**	Idő / Time :	**1:25**
		GY / SS 12	Kőkapu - Újhuta 7,75 km	Km/h :	**57,56**

TÁV DISTANCE ÖSSZ TOTAL	TÁV DISTANCE RÉSZ PARTIAL	IRÁNY DIRECTION	INFORMÁCIÓ INFORMATION	TÁV az IE-ig DISTANCE TO GO
1,50	0,10	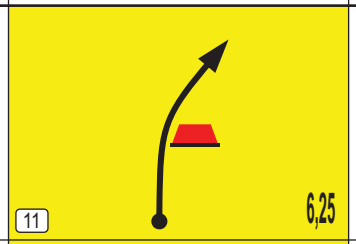 11 6,25	! Padkavédelem 1 db Roadside protection 1 pc	80,05
1,85	0,35	 12 5,90	! Padkavédelem 1 db Roadside protection 1 pc	79,70
1,95	0,10	 13 5,80	! Padkavédelem 1 db Roadside protection 1 pc	79,60
2,05	0,10	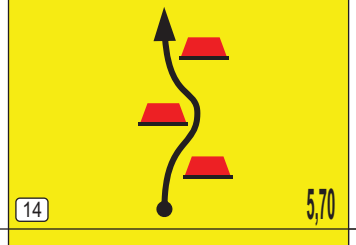 14 5,70	! Padkavédelem 3 db Roadside protection 3 pcs	79,50
2,25	0,20	15 5,50	GPS: N 48°24,979' E 21°28,031' ! Padkavédelem 1 db Roadside protection 1 pc	79,30

Következő oldal: Next page: 0,02

GYORS LAPOZÁS TURN QUICKLY

OLDAL PAGE 245

12 12

SZAKASZ LEG	SZEKCIÓ SECTION				
2	4	IE / TC 12	**Kőkapu**	Táv / Km :	**81,55**
		IE / TC 13	**Nyíregyháza**	Idő / Time :	**1:25**
		GY / SS 12	Kőkapu - Újhuta 7,75 km	Km/h :	**57,56**

TÁV DISTANCE ÖSSZ TOTAL	TÁV DISTANCE RÉSZ PARTIAL	IRÁNY DIRECTION	INFORMÁCIÓ INFORMATION	TÁV az IE-ig DISTANCE TO GO
2,27	0,02	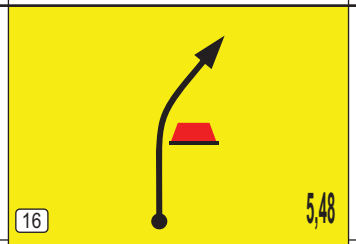 16 5,48	! Padkavédelem 1 db Roadside protection 1 pc	79,28
2,35	0,08	 17 5,40	! Padkavédelem 1 db Roadside protection 1 pc	79,20
2,42	0,07	 18 5,33	! Padkavédelem 1 db Roadside protection 1 pc	79,13
2,57	0,15	 19 5,18	! Padkavédelem 1 db Roadside protection 1 pc	78,98
2,68	0,11	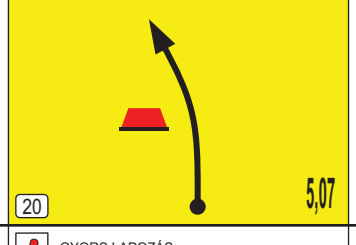 20 5,07	! Padkavédelem 1 db Roadside protection 1 pc	78,87

Következő oldal: Next page: 0,12

GYORS LAPOZÁS TURN QUICKLY

OLDAL PAGE 246

SZAKASZ LEG	SZEKCIÓ SECTION				
2	4	IE / TC 12	**Kőkapu**	Táv / Km :	**81,55**
		IE / TC 13	**Nyíregyháza**	Idő / Time :	**1:25**
		GY / SS 12	Kőkapu - Újhuta 7,75 km	Km/h :	**57,56**

TÁV DISTANCE ÖSSZ TOTAL	TÁV DISTANCE RÉSZ PARTIAL	IRÁNY DIRECTION	INFORMÁCIÓ INFORMATION	TÁV az IE-ig DISTANCE TO GO
2,80	0,12	21 4,95	! Padkavédelem 1 db Roadside protection 1 pc	78,75
3,05	0,25	22 4,70	! Padkavédelem 2 db Roadside protection 2 pcs	78,50
3,13	0,08	23 4,62	! Padkavédelem 2 db Roadside protection 2 pcs	78,42
3,78	0,65	24 3,97	! Padkavédelem 1 db Roadside protection 1 pc	77,77
4,20	0,42	25 3,55	! Padkavédelem 1 db Roadside protection 1 pc	77,35

Következő oldal: Next page: **0,16** GYORS LAPOZÁS TURN QUICKLY OLDAL PAGE **247**

12 12

SZAKASZ LEG	SZEKCIÓ SECTION				
2	4	IE / TC 12	**Kőkapu**	Táv / Km :	**81,55**
		IE / TC 13	**Nyíregyháza**	Idő / Time :	**1:25**
		GY / SS 12	Kőkapu - Újhuta 7,75 km	Km/h :	**57,56**

TÁV DISTANCE ÖSSZ TOTAL	TÁV DISTANCE RÉSZ PARTIAL	IRÁNY DIRECTION	INFORMÁCIÓ INFORMATION	TÁV az IE-ig DISTANCE TO GO
4,36	0,16	26 3,39	! Padkavédelem 1 db Roadside protection 1 pc	77,19
4,40	0,04	27 3,35	! Padkavédelem 1 db Roadside protection 1 pc	77,15
4,42	0,02	28 3,33	! Padkavédelem 1 db Roadside protection 1 pc	77,13
4,52	0,10	29 3,23	! Padkavédelem 1 db Roadside protection 1 pc	77,03
4,85	0,33	30 2,90	GPS: N 48° 24,032' E 21° 27,527' ! Padkavédelem 1 db Roadside protection 1 pc	76,70

Következő oldal: Next page: **0,06** GYORS LAPOZÁS TURN QUICKLY OLDAL PAGE **248**

SZAKASZ LEG	SZEKCIÓ SECTION				
2	4	IE / TC 12	**Kőkapu**		Táv / Km : **81,55**
		IE / TC 13	**Nyíregyháza**		Idő / Time : **1:25**
		GY / SS 12	Kőkapu - Újhuta	7,75 km	Km/h : **57,56**

TÁV DISTANCE ÖSSZ TOTAL	TÁV DISTANCE RÉSZ PARTIAL	IRÁNY DIRECTION	INFORMÁCIÓ INFORMATION	TÁV az IE-ig DISTANCE TO GO
4,91	0,06	31 2,84	! Padkavédelem 1 db Roadside protection 1 pc	76,64
4,95	0,04	32 2,80	! Padkavédelem 1 db Roadside protection 1 pc	76,60
4,98	0,03	33 2,77	! Padkavédelem 2 db Roadside protection 2 pcs	76,57
5,10	0,12	34 2,65	! Padkavédelem 3 db Roadside protection 3 pcs	76,45
5,25	0,15	35 2,50	! Padkavédelem 1 db Roadside protection 1 pc	76,30

Következő oldal: Next page: **0,10** GYORS LAPOZÁS TURN QUICKLY

SZAKASZ LEG	SZEKCIÓ SECTION				
2	4	IE / TC 12	**Kőkapu**		Táv / Km : **81,55**
		IE / TC 13	**Nyíregyháza**		Idő / Time : **1:25**
		GY / SS 12	Kőkapu - Újhuta	7,75 km	Km/h : **57,56**

TÁV DISTANCE ÖSSZ TOTAL	TÁV DISTANCE RÉSZ PARTIAL	IRÁNY DIRECTION	INFORMÁCIÓ INFORMATION	TÁV az IE-ig DISTANCE TO GO
5,35	0,10	36  2,40	! Padkavédelem 1 db Roadside protection 1 pc	76,20
5,80	0,45	37 1,95	! Padkavédelem 2 db Roadside protection 2 pcs	75,75
6,50	0,70	38  1,25	! Padkavédelem 1 db Roadside protection 1 pc	75,05
6,72	0,22	39 1,03	! Padkavédelem 1 db Roadside protection 1 pc	74,83
6,87	0,15	40  0,88	! Padkavédelem 2 db Roadside protection 2 pcs	74,68

Következő oldal: Next page: **0,06** GYORS LAPOZÁS TURN QUICKLY

SZAKASZ LEG	SZEKCIÓ SECTION				
2	4	IE / TC 12	**Kőkapu**	Táv / Km :	**81,55**
		IE / TC 13	**Nyíregyháza**	Idő / Time :	**1:25**
		GY / SS 12	Kőkapu - Újhuta 7,75 km	Km/h :	**57,56**

TÁV DISTANCE ÖSSZ TOTAL	TÁV DISTANCE RÉSZ PARTIAL	IRÁNY DIRECTION	INFORMÁCIÓ INFORMATION	TÁV az IE-ig DISTANCE TO GO
6,93	0,06	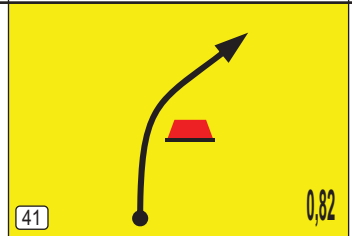 41 0,82	! Padkavédelem 1 db Roadside protection 1 pc	74,62
6,99	0,06	 42 0,76	! Padkavédelem 1 db Roadside protection 1 pc	74,56
7,70	0,71	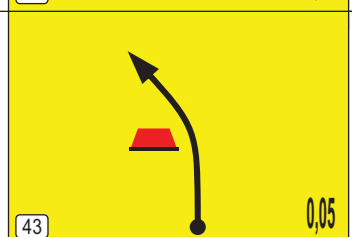 43 0,05	GPS: N 48°00,000' E 21°00,000' ! Padkavédelem 2 db Roadside protection 2 pcs	73,85
7,75	0,05	44 0,00	GPS: N 48°23,833' E 21°26,818' GY / SS **12** CÉL / FINISH ! Padkavédelem 1 db Roadside protection 1 pc	73,80
8,42	0,67	45	Újhuta	73,13
Következő oldal: Next page:	1,08		OLDAL PAGE	251

12 12

SZAKASZ LEG	SZEKCIÓ SECTION				
2	4	IE / TC 12	**Kőkapu**	Táv / Km :	**81,55**
		IE / TC 13	**Nyíregyháza**	Idő / Time :	**1:25**
		GY / SS 12	Kőkapu - Újhuta 7,75 km	Km/h :	**57,56**

TÁV DISTANCE ÖSSZ TOTAL	TÁV DISTANCE RÉSZ PARTIAL	IRÁNY DIRECTION	INFORMÁCIÓ INFORMATION	TÁV az IE-ig DISTANCE TO GO
9,50	1,08	46	GPS: N 48°22,977' E 21°27,100' STOP GY / SS **12** STOP	72,05
9,87	0,37	 47	~~Újhuta~~	71,68
11,17	1,30	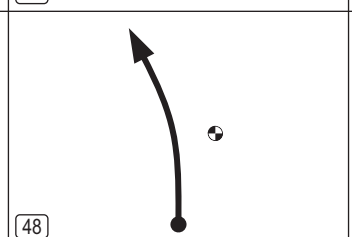 48	Középhuta	70,38
11,97	0,80	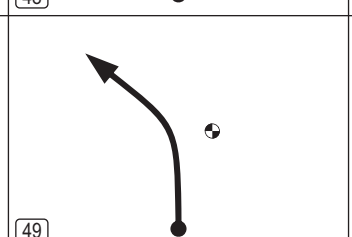 49	~~Középhuta~~	69,58
13,00	1,03	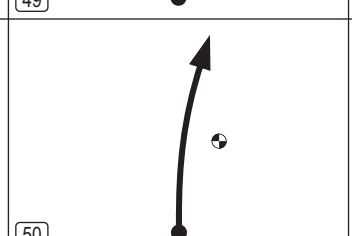 50	Óhuta	68,55
Következő oldal: Next page:	0,15	! GYORS LAPOZÁS TURN QUICKLY	OLDAL PAGE	252

SZAKASZ LEG	SZEKCIÓ SECTION				
2	4	IE / TC 12 IE / TC 13	Kőkapu Nyíregyháza	Táv / Km : 81,55 Idő / Time : 1:25 Km/h : 57,56	

TÁV DISTANCE ÖSSZ TOTAL	TÁV DISTANCE RÉSZ PARTIAL	IRÁNY DIRECTION	INFORMÁCIÓ INFORMATION	TÁV az IE-ig DISTANCE TO GO
13,15	0,15	51 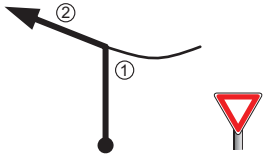	① Tolcsva / Vámosújfalu / ~~Vilmány~~ → ② ~~Óhuta~~ ZÁRÁS CLOSING !	68,40
19,25	6,10	52	Erdőhorváti	62,30
20,85	1,60	53	~~Erdőhorváti~~	60,70
23,15	2,30	54	Tolcsva	58,40
24,60	1,45	55 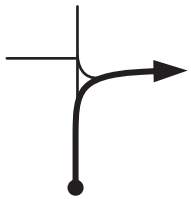	(Tolcsva)	56,95
Következő oldal: Next page:	0,70		OLDAL PAGE	253

SZAKASZ LEG	SZEKCIÓ SECTION				
2	4	IE / TC 12 IE / TC 13	Kőkapu Nyíregyháza	Táv / Km : 81,55 Idő / Time : 1:25 Km/h : 57,56	

TÁV DISTANCE ÖSSZ TOTAL	TÁV DISTANCE RÉSZ PARTIAL	IRÁNY DIRECTION	INFORMÁCIÓ INFORMATION	TÁV az IE-ig DISTANCE TO GO
25,30	0,70	56	~~Tolcsva~~	56,25
27,00	1,70	57 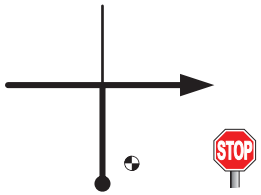	↑ ~~Vámosújfalu~~ ← ~~Sátoraljaújhely~~ Miskolc →	54,55
33,35	6,35	58 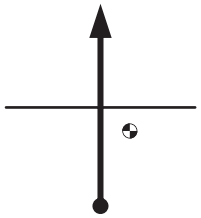	← ~~Szemillong~~ ~~Erdőbénye~~ →	48,20
40,05	6,70	59 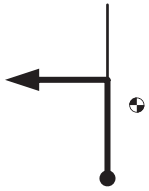	Bodrogkeresztúr ← Tokaj 38 Nyíregyháza	41,50
40,35	0,30	60 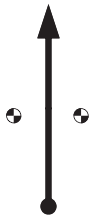	Bodrogkisfalud Bodrogkeresztúr	41,20
Következő oldal: Next page:	0,15	! GYORS LAPOZÁS TURN QUICKLY	OLDAL PAGE	254

SZAKASZ LEG	SZEKCIÓ SECTION				
2	4	IE / TC 12	Kőkapu	Táv / Km :	81,55
		IE / TC 13	Nyíregyháza	Idő / Time :	1:25
				Km/h :	57,56

TÁV DISTANCE ÖSSZ TOTAL	TÁV DISTANCE RÉSZ PARTIAL	IRÁNY DIRECTION	INFORMÁCIÓ INFORMATION	TÁV az IE-ig DISTANCE TO GO
40,50	0,15	61 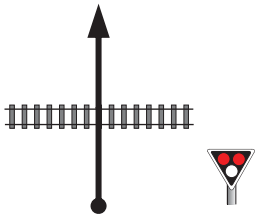	(Bodrogkeresztúr)	41,05
43,35	2,85	62	~~Bodrogkeresztúr~~	38,20
45,95	2,60	63	Tokaj	35,60
48,15	2,20	64 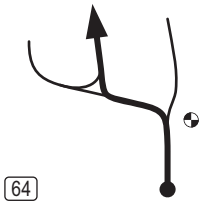	Nyíregyháza 38 ~~Centrum~~	33,40
			Vasvári Pál utca (Tokaj)	
48,50	0,35	65 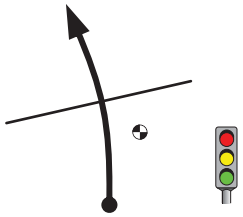	~~Centrum~~	33,05
			Serház utca (Tokaj)	

SZAKASZ LEG	SZEKCIÓ SECTION				
2	4	IE / TC 12	Kőkapu	Táv / Km :	81,55
		IE / TC 13	Nyíregyháza	Idő / Time :	1:25
				Km/h :	57,56

TÁV DISTANCE ÖSSZ TOTAL	TÁV DISTANCE RÉSZ PARTIAL	IRÁNY DIRECTION	INFORMÁCIÓ INFORMATION	TÁV az IE-ig DISTANCE TO GO
49,00	0,50	66	Mosolygó József utca (Tokaj)	32,55
49,30	0,30	67 	Tisza híd / Bridge (Tokaj)	32,25
49,50	0,20	68 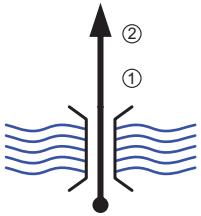	① SZABOLCS-SZATMÁR-BEREG MEGYE ② ~~Tokaj~~	32,05
52,50	3,00	69	Rakamaz	29,05
52,80	0,30	70 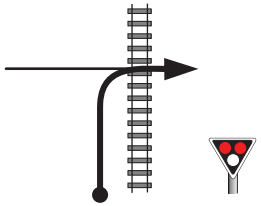	~~Nagyhalász~~ Nyíregyháza	28,75
			(Rakamaz)	

SZAKASZ LEG	SZEKCIÓ SECTION				
2	4	IE / TC 12	Kőkapu	Táv / Km :	81,55
		IE / TC 13	Nyíregyháza	Idő / Time :	1:25
				Km/h :	57,56

TÁV DISTANCE ÖSSZ TOTAL	TÁV DISTANCE RÉSZ PARTIAL	IRÁNY DIRECTION	INFORMÁCIÓ INFORMATION	TÁV az IE-ig DISTANCE TO GO
53,00	0,20	 71	(Rakamaz)	28,55
55,25	2,25	72	~~Rakamaz~~	26,30
61,45	6,20	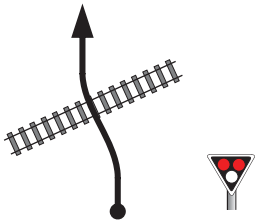 73		20,10
70,70	9,25	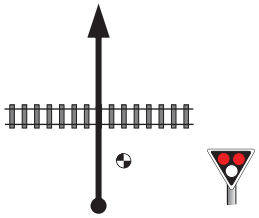 74	Nyírtelek	10,85
72,70	2,00	75	~~Nyírtelek~~	8,85
Következő oldal: Next page:	2,95		OLDAL PAGE	257

SZAKASZ LEG	SZEKCIÓ SECTION				
2	4	IE / TC 12	Kőkapu	Táv / Km :	81,55
		IE / TC 13	Nyíregyháza	Idő / Time :	1:25
				Km/h :	57,56

TÁV DISTANCE ÖSSZ TOTAL	TÁV DISTANCE RÉSZ PARTIAL	IRÁNY DIRECTION	INFORMÁCIÓ INFORMATION	TÁV az IE-ig DISTANCE TO GO
75,65	2,95	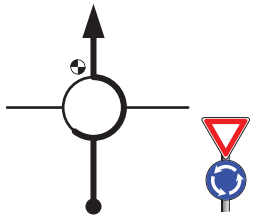 76		5,90
77,00	1,35	77	Nyíregyháza	4,55
78,60	1,60	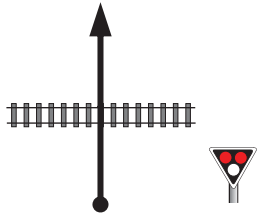 78	Tokaji út (Nyíregyháza)	2,95
79,75	1,15	79	Rákóczi utca (Nyíregyháza)	1,80
80,35	0,60	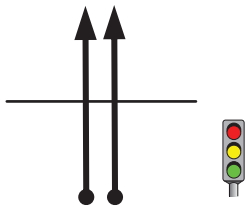 80	Rákóczi utca (Nyíregyháza)	1,20
Következő oldal: Next page:	0,12	GYORS LAPOZÁS TURN QUICKLY	OLDAL PAGE	258

SZAKASZ LEG	SZEKCIÓ SECTION				
2	4	IE / TC 12	Kőkapu	Táv / Km :	81,55
		IE / TC 13	Nyíregyháza	Idő / Time :	1:25
				Km/h :	57,56

TÁV DISTANCE ÖSSZ TOTAL	TÁV DISTANCE RÉSZ PARTIAL	IRÁNY DIRECTION	INFORMÁCIÓ INFORMATION	TÁV az IE-ig DISTANCE TO GO
80,47	0,12	81 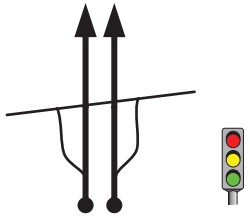	Vay Ádám krt. (Nyíregyháza)	1,08
80,67	0,20	82 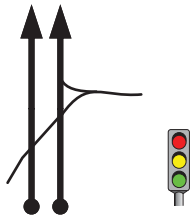	Vay Ádám krt. (Nyíregyháza)	0,88
80,77	0,10	83 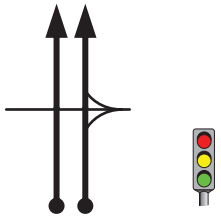	Vay Ádám krt. (Nyíregyháza)	0,78
80,90	0,13	84 	Vay Ádám krt. (Nyíregyháza)	0,65
81,04	0,14	85 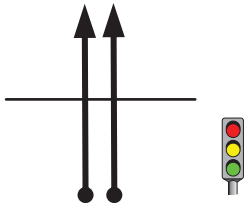	Szegfű utca (Nyíregyháza)	0,51

Következő oldal: Next page: 0,23

SZAKASZ LEG	SZEKCIÓ SECTION				
2	4	IE / TC 12	Kőkapu	Táv / Km :	81,55
		IE / TC 13	Nyíregyháza	Idő / Time :	1:25
				Km/h :	57,56

TÁV DISTANCE ÖSSZ TOTAL	TÁV DISTANCE RÉSZ PARTIAL	IRÁNY DIRECTION	INFORMÁCIÓ INFORMATION	TÁV az IE-ig DISTANCE TO GO
81,27	0,23	86 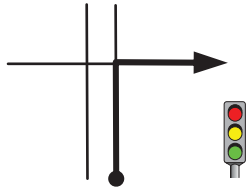	Géza utca (Nyíregyháza)	0,28
81,47	0,20	87 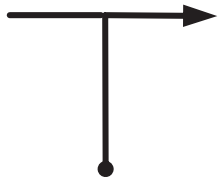	Bujtos utca (Nyíregyháza)	0,08
81,50	0,03	88 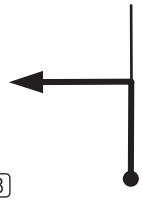	Kálmán utca (Nyíregyháza)	0,05
81,55	0,05	89	GPS: N 47° 57,965' E 21° 41,535' IE / TC 13	0,00
	0,10	90	GY / SS 13 RAJT / START	

N 47°57,296'
E 21°43,350'

N 47°57,244'
E 21°43,319'

N 47°57,223'
E 21°43,403'

STOP

N 47°57,193'
E 21°43,576'

13 13

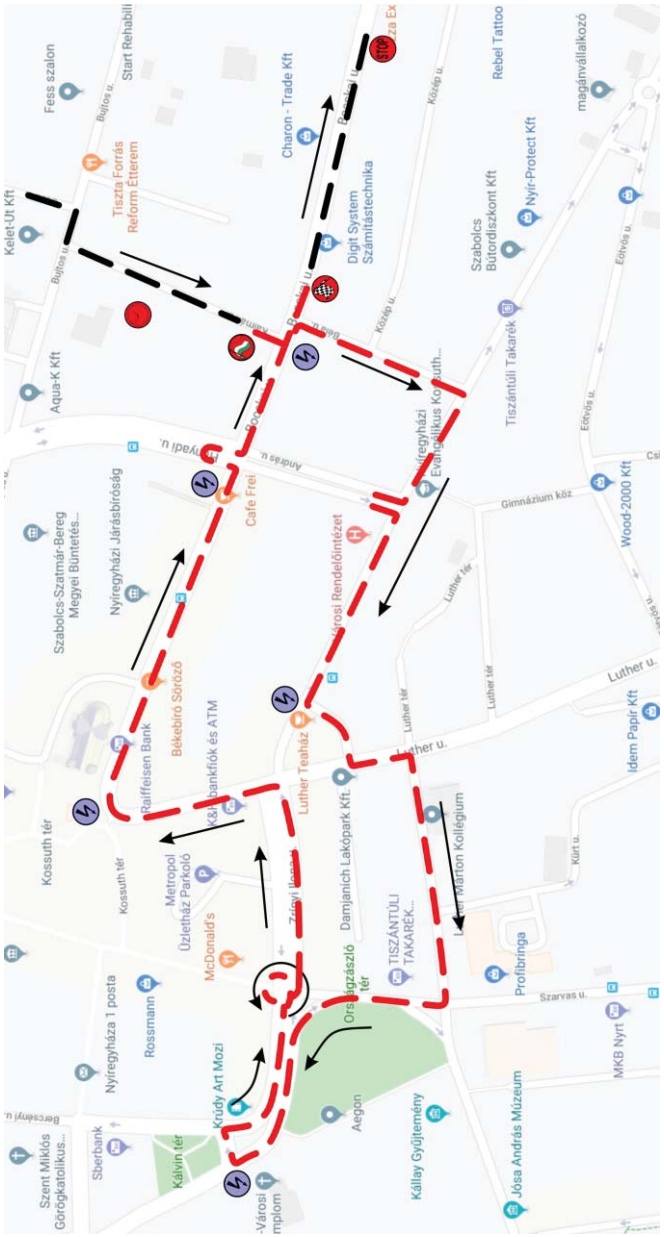

SZAKASZ LEG	SZEKCIÓ SECTION				
2	4	IE / TC 13	Nyíregyháza SSS	Táv / Km :	10,00
		IE / TC 13 A	Gyűjtő / Regroup	Idő / Time :	0:18
		GY / SS 13	Nyíregyháza SSS 5,78 km	Km/h :	33,33

TÁV DISTANCE ÖSSZ TOTAL	TÁV DISTANCE RÉSZ PARTIAL	IRÁNY DIRECTION	INFORMÁCIÓ INFORMATION	TÁV az IE-ig DISTANCE TO GO
0,00	0,00	1 5,78	GPS: N 47°57,244' E 21°43,319' GY / SS 13 RAJT / START Kálmán utca Bocskai utca (Nyíregyháza)	10,00
0,03	0,03	2 5,75	GPS: N 47°57,235' E 21°43,330' ! Padkavédelem 1 db Roadside protection 1 pc Béla utca (Nyíregyháza)	9,97
0,16	0,13	3 5,62	! Padkavédelem 1 db Roadside protection 1 pc Szent István utca (Nyíregyháza)	9,84
0,25	0,09	4 5,53	! Padkavédelem 1 db Roadside protection 1 pc Hunyadi utca (Nyíregyháza)	9,75
0,30	0,05	5 5,48	HORDÓ BARREL Hunyadi utca (Nyíregyháza)	9,70

Következő oldal: Next page: 0,05 GYORS LAPOZÁS TURN QUICKLY

SZAKASZ LEG	SZEKCIÓ SECTION				
2	4	IE / TC 13	Nyíregyháza SSS	Táv / Km :	10,00
		IE / TC 13 A	Gyűjtő / Regroup	Idő / Time :	0:18
		GY / SS 13	Nyíregyháza SSS 5,78 km	Km/h :	33,33

TÁV DISTANCE ÖSSZ TOTAL	TÁV DISTANCE RÉSZ PARTIAL	IRÁNY DIRECTION	INFORMÁCIÓ INFORMATION	TÁV az IE-ig DISTANCE TO GO
0,35	0,05	6 5,43	! Padkavédelem 1 db Roadside protection 1 pc Szent István utca (Nyíregyháza)	9,65
0,51	0,16	7 5,27	GPS: N 47°57,226' E 21°43,101' ! Padkavédelem 1 db Roadside protection 1 pc Luther köz (Nyíregyháza)	9,49
0,56	0,05	8 5,22	Luther utca (Nyíregyháza)	9,44
0,61	0,05	9 5,17	! Padkavédelem 1 db Roadside protection 1 pc Iskola utca (Nyíregyháza)	9,39
0,79	0,18	10 4,99	! Padkavédelem 1 db Roadside protection 1 pc Országzászló tér (Nyíregyháza)	9,21

Következő oldal: Next page: 0,10 GYORS LAPOZÁS TURN QUICKLY

SZAKASZ LEG	SZEKCIÓ SECTION					
2	4	IE / TC 13 IE / TC 13 A GY / SS 13	Nyíregyháza SSS Gyűjtő / Regroup Nyíregyháza SSS 5,78 km	Táv / Km : 10,00 Idő / Time : 0:18 Km/h : 33,33		

TÁV DISTANCE ÖSSZ TOTAL	TÁV DISTANCE RÉSZ PARTIAL	IRÁNY DIRECTION	INFORMÁCIÓ INFORMATION	TÁV az IE-ig DISTANCE TO GO
0,89	0,10	11 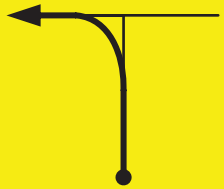 4,89	Országzászló tér (Nyíregyháza)	9,11
1,02	0,13	12 4,76	GPS: N 47°57,269' E 21° 43,859' Országzászló tér (Nyíregyháza)	8,98
1,06	0,04	13  4,72	Országzászló tér (Nyíregyháza)	8,94
1,18	0,12	14 4,60	Zrinyi Ilona utca (Nyíregyháza)	8,82
1,34	0,16	15 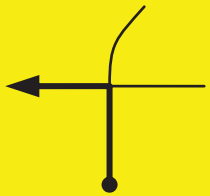 4,44	Zrinyi Ilona utca (Nyíregyháza)	8,66

Következő oldal: Next page: 0,13 GYORS LAPOZÁS TURN QUICKLY OLDAL PAGE 265

13 13

SZAKASZ LEG	SZEKCIÓ SECTION					
2	4	IE / TC 13 IE / TC 13 A GY / SS 13	Nyíregyháza SSS Gyűjtő / Regroup Nyíregyháza SSS 5,78 km	Táv / Km : 10,00 Idő / Time : 0:18 Km/h : 33,33		

TÁV DISTANCE ÖSSZ TOTAL	TÁV DISTANCE RÉSZ PARTIAL	IRÁNY DIRECTION	INFORMÁCIÓ INFORMATION	TÁV az IE-ig DISTANCE TO GO
1,47	0,13	16  4,31	GPS: N 47°57,311' E 21° 43,044' ! Padkavédelem 1 db Roadside protection 1 pc Kossuth tér Bocskai utca (Nyíregyháza)	8,53
1,73	0,26	17 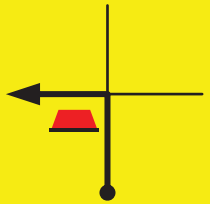 4,05	GPS: N 47°57,261' E 21° 43,244' ! Padkavédelem 1 db Roadside protection 1 pc Hunyadi utca (Nyíregyháza)	8,27
1,78	0,05	18 4,00	HORDÓ BARREL Hunyadi utca (Nyíregyháza)	8,22
1,83	0,05	19 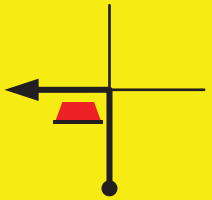 3,95	! Padkavédelem 1 db Roadside protection 1 pc Bocskai utca (Nyíregyháza)	8,17
1,93	0,10	20 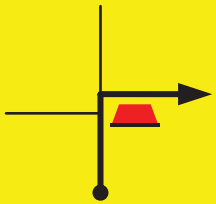 3,85	GPS: N 47°57,235' E 21° 43,330' ! Padkavédelem 1 db Roadside protection 1 pc Béla utca (Nyíregyháza)	8,07

Következő oldal: Next page: 0,13 GYORS LAPOZÁS TURN QUICKLY OLDAL PAGE 266

SZAKASZ LEG	SZEKCIÓ SECTION				
2	4	IE / TC 13	Nyíregyháza SSS	Távolság / Km: 10,00	
		IE / TC 13 A	Gyűjtő / Regroup	Idő / Time: 0:18	
		GY / SS 13	Nyíregyháza SSS 5,78 km	Km/h: 33,33	

TÁV DISTANCE ÖSSZ TOTAL	TÁV DISTANCE RÉSZ PARTIAL	IRÁNY DIRECTION	INFORMÁCIÓ INFORMATION	TÁV az IE-ig DISTANCE TO GO
2,06	0,13	21 3,72	! Padkavédelem 1 db Roadside protection 1 pc Szent István utca (Nyíregyháza)	7,94
2,15	0,09	22 3,63	! Padkavédelem 1 db Roadside protection 1 pc Hunyadi utca (Nyíregyháza)	7,85
2,20	0,05	23 3,58	HORDÓ BARREL Hunyadi utca (Nyíregyháza)	7,80
2,25	0,05	24 3,53	! Padkavédelem 1 db Roadside protection 1 pc Szent István utca (Nyíregyháza)	7,75
2,41	0,16	25 3,37	GPS: N 47°57,226' E 21°43,101' ! Padkavédelem 1 db Roadside protection 1 pc Luther köz (Nyíregyháza)	7,59

Következő oldal: Next page: 0,05 GYORS LAPOZÁS TURN QUICKLY OLDAL PAGE 267

13 13

SZAKASZ LEG	SZEKCIÓ SECTION				
2	4	IE / TC 13	Nyíregyháza SSS	Távolság / Km: 10,00	
		IE / TC 13 A	Gyűjtő / Regroup	Idő / Time: 0:18	
		GY / SS 13	Nyíregyháza SSS 5,78 km	Km/h: 33,33	

TÁV DISTANCE ÖSSZ TOTAL	TÁV DISTANCE RÉSZ PARTIAL	IRÁNY DIRECTION	INFORMÁCIÓ INFORMATION	TÁV az IE-ig DISTANCE TO GO
2,46	0,05	26 3,32	Luther utca (Nyíregyháza)	7,54
2,51	0,05	27 3,27	! Padkavédelem 1 db Roadside protection 1 pc Iskola utca (Nyíregyháza)	7,49
2,69	0,18	28 3,09	! Padkavédelem 1 db Roadside protection 1 pc Országzászló tér (Nyíregyháza)	7,31
2,79	0,10	29 2,99	Országzászló tér (Nyíregyháza)	7,21
2,92	0,13	30 2,86	GPS: N 47°57,269' E 21°43,859' Országzászló tér (Nyíregyháza)	7,08

Következő oldal: Next page: 0,04 GYORS LAPOZÁS TURN QUICKLY OLDAL PAGE 268

SZAKASZ LEG	SZEKCIÓ SECTION				
2	4	IE / TC 13 IE / TC 13 A GY / SS 13	**Nyíregyháza SSS** **Gyűjtő / Regroup** Nyíregyháza SSS 5,78 km	Táv / Km : **10,00** Idő / Time : **0:18** Km/h : **33,33**	

TÁV DISTANCE ÖSSZ TOTAL	TÁV DISTANCE RÉSZ PARTIAL	IRÁNY DIRECTION	INFORMÁCIÓ INFORMATION	TÁV az **IE**-ig DISTANCE TO GO
2,96	0,04	31 	Országzászló tér (Nyíregyháza)	7,04
3,08	0,12	32 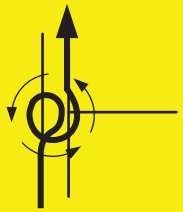	Zrinyi Ilona utca (Nyíregyháza)	6,92
3,24	0,16	33 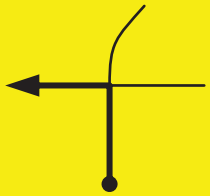	Zrinyi Ilona utca (Nyíregyháza)	6,76
3,37	0,13	34 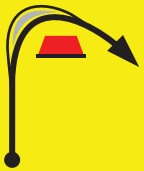	GPS: N 47°57,311' E 21° 43,044' ! Padkavédelem 1 db Roadside protection 1 pc Kossuth tér Bocskai utca (Nyíregyháza)	6,63
3,63	0,26	35 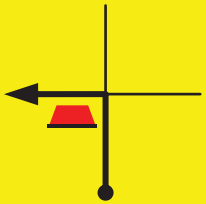	GPS: N 47°57,261' E 21° 43,244' ! Padkavédelem 1 db Roadside protection 1 pc Hunyadi utca (Nyíregyháza)	6,37

Következő oldal: Next page: 0,05

GYORS LAPOZÁS TURN QUICKLY

OLDAL PAGE 269

13 13

SZAKASZ LEG	SZEKCIÓ SECTION				
2	4	IE / TC 13 IE / TC 13 A GY / SS 13	**Nyíregyháza SSS** **Gyűjtő / Regroup** Nyíregyháza SSS 5,78 km	Táv / Km : **10,00** Idő / Time : **0:18** Km/h : **33,33**	

TÁV DISTANCE ÖSSZ TOTAL	TÁV DISTANCE RÉSZ PARTIAL	IRÁNY DIRECTION	INFORMÁCIÓ INFORMATION	TÁV az **IE**-ig DISTANCE TO GO
3,68	0,05	36 2,10	HORDÓ BARREL Hunyadi utca (Nyíregyháza)	6,32
3,73	0,05	37 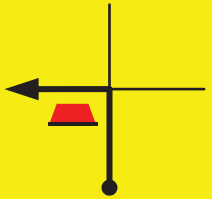 2,05	! Padkavédelem 1 db Roadside protection 1 pc Bocskai utca (Nyíregyháza)	6,27
3,83	0,10	38 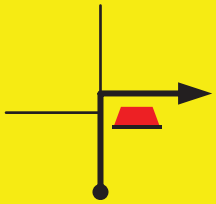 1,95	GPS: N 47°57,235' E 21° 43,330' ! Padkavédelem 1 db Roadside protection 1 pc Béla utca (Nyíregyháza)	6,17
3,96	0,13	39  1,82	! Padkavédelem 1 db Roadside protection 1 pc Szent István utca (Nyíregyháza)	6,04
4,05	0,09	40 1,73	! Padkavédelem 1 db Roadside protection 1 pc Hunyadi utca (Nyíregyháza)	5,95

Következő oldal: Next page: 0,05

GYORS LAPOZÁS TURN QUICKLY

OLDAL PAGE 270

SZAKASZ LEG	SZEKCIÓ SECTION				
2	4	IE / TC 13	Nyíregyháza SSS	Táv / Km :	10,00
		IE / TC 13 A	Gyűjtő / Regroup	Idő / Time :	0:18
		GY / SS 13	Nyíregyháza SSS 5,78 km	Km/h :	33,33

TÁV DISTANCE ÖSSZ TOTAL	TÁV DISTANCE RÉSZ PARTIAL	IRÁNY DIRECTION	INFORMÁCIÓ INFORMATION	TÁV az IE-ig DISTANCE TO GO
4,10	0,05	41 1,68	HORDÓ BARREL Hunyadi utca (Nyíregyháza)	5,90
4,15	0,05	42 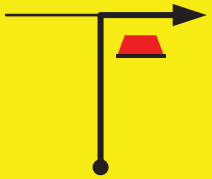 1,63	! Padkavédelem 1 db Roadside protection 1 pc Szent István utca (Nyíregyháza)	5,85
4,31	0,16	43 1,47	GPS: N 47°57,226' E 21° 43,101' ! Padkavédelem 1 db Roadside protection 1 pc Luther köz (Nyíregyháza)	5,69
4,36	0,05	44 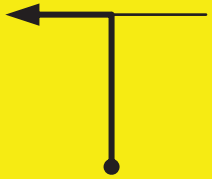 1,42	Luther utca (Nyíregyháza)	5,64
4,41	0,05	45 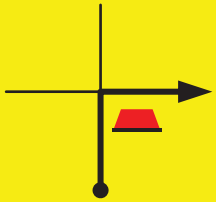 1,37	! Padkavédelem 1 db Roadside protection 1 pc Iskola utca (Nyíregyháza)	5,59

Következő oldal: Next page: 0,18 GYORS LAPOZÁS TURN QUICKLY OLDAL PAGE 271

13 13

SZAKASZ LEG	SZEKCIÓ SECTION				
2	4	IE / TC 13	Nyíregyháza SSS	Táv / Km :	10,00
		IE / TC 13 A	Gyűjtő / Regroup	Idő / Time :	0:18
		GY / SS 13	Nyíregyháza SSS 5,78 km	Km/h :	33,33

TÁV DISTANCE ÖSSZ TOTAL	TÁV DISTANCE RÉSZ PARTIAL	IRÁNY DIRECTION	INFORMÁCIÓ INFORMATION	TÁV az IE-ig DISTANCE TO GO
4,59	0,18	46 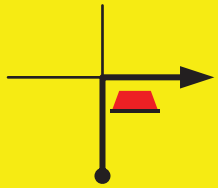 1,19	! Padkavédelem 1 db Roadside protection 1 pc Országzászló tér (Nyíregyháza)	5,41
4,69	0,10	47 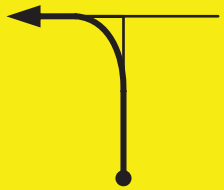 1,09	Országzászló tér (Nyíregyháza)	5,31
4,82	0,13	48 0,96	GPS: N 47°57,269' E 21° 43,859' Országzászló tér (Nyíregyháza)	5,18
4,86	0,04	49  0,92	Országzászló tér (Nyíregyháza)	5,14
4,98	0,12	50 0,80	Zrinyi Ilona utca (Nyíregyháza)	5,02

Következő oldal: Next page: 0,16 GYORS LAPOZÁS TURN QUICKLY OLDAL PAGE 272

SZAKASZ LEG	SZEKCIÓ SECTION				
2	4	IE / TC 13 IE / TC 13 A GY / SS 13	Nyíregyháza SSS Gyűjtő / Regroup Nyíregyháza SSS 5,78 km	Táv / Km : 10,00 Idő / Time : 0:18 Km/h : 33,33	

TÁV DISTANCE ÖSSZ TOTAL	TÁV DISTANCE RÉSZ PARTIAL	IRÁNY DIRECTION	INFORMÁCIÓ INFORMATION	TÁV az IE-ig DISTANCE TO GO
5,14	0,16	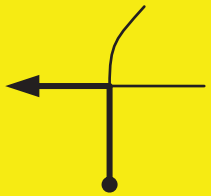 51 0,64	Zrinyi Ilona utca (Nyíregyháza)	4,86
5,27	0,13	52 0,51	GPS: N 47°57,311' E 21° 43,044' ! Padkavédelem 1 db Roadside protection 1 pcs Kossuth tér Bocskai utca (Nyíregyháza)	4,73
5,53	0,26	53 0,25	GPS: N 47°57,261' E 21° 43,244' ! Padkavédelem 1 db Roadside protection 1 pcs Hunyadi utca (Nyíregyháza)	4,47
5,58	0,05	54 0,20	HORDÓ BARREL Hunyadi utca (Nyíregyháza)	4,42
5,63	0,05	 55 0,15	! Padkavédelem 1 db Roadside protection 1 pcs Bocskai utca (Nyíregyháza)	4,37
Következő oldal: Next page:	0,10	GYORS LAPOZÁS TURN QUICKLY	OLDAL PAGE	273

13 13

SZAKASZ LEG	SZEKCIÓ SECTION				
2	4	IE / TC 13 IE / TC 13 A GY / SS 13	Nyíregyháza SSS Gyűjtő / Regroup Nyíregyháza SSS 5,78 km	Táv / Km : 10,00 Idő / Time : 0:18 Km/h : 33,33	

TÁV DISTANCE ÖSSZ TOTAL	TÁV DISTANCE RÉSZ PARTIAL	IRÁNY DIRECTION	INFORMÁCIÓ INFORMATION	TÁV az IE-ig DISTANCE TO GO
5,73	0,10	56 0,05	GPS: N 47°57,235' E 21° 43,330' Bocskai utca (Nyíregyháza)	4,27
5,78	0,05	57 0,00	GPS: N 47°57,223' E 21° 43,403' GY / SS 13 CÉL / FINISH Bocskai utca (Nyíregyháza)	4,22
6,03	0,25	58	GPS: N 47°57,193' E 21° 43,576' GY / SS 13 STOP Bocskai utca (Nyíregyháza)	3,97
6,13	0,10	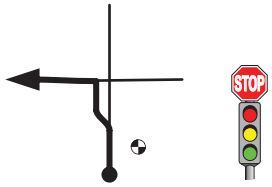 59	Vásárosnamény (Mátészalka) 41 Záhony 4 Debrecen Budapest László utca (Nyíregyháza)	3,87
6,43	0,30	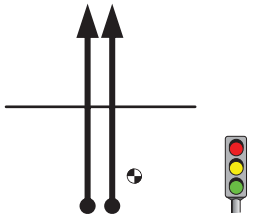 60	41 Beregsurány Vásárosnamény László utca (Nyíregyháza)	3,57
Következő oldal: Next page:	0,25		OLDAL PAGE	274

SZAKASZ LEG	SZEKCIÓ SECTION				
2	4	IE / TC IE / TC	13 13 A	Nyíregyháza SSS Gyűjtő / Regroup	Táv / Km : 10,00 Idő / Time : 0:18 Km/h : 33,33

TÁV DISTANCE ÖSSZ TOTAL	TÁV DISTANCE RÉSZ PARTIAL	IRÁNY DIRECTION	INFORMÁCIÓ INFORMATION	TÁV az IE-ig DISTANCE TO GO
6,68	0,25	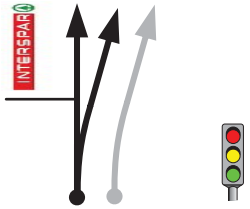 61	László utca (Nyíregyháza)	3,32
6,78	0,10	62	Szegfű utca Vay Ádám krt. (Nyíregyháza)	3,22
8,63	1,85	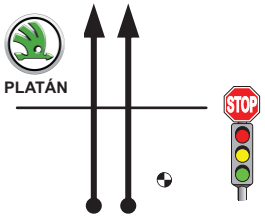 63	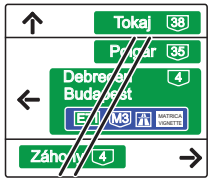 Rákóczi Ferenc utca (Nyíregyháza)	1,37
8,78	0,15	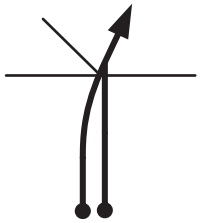 64	Rákóczi Ferenc utca (Nyíregyháza)	1,22
9,78	1,00	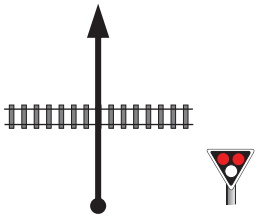 65	Tokaji út (Nyíregyháza)	0,22

Következő oldal: Next page: 0,30

OLDAL PAGE 275

SZAKASZ LEG	SZEKCIÓ SECTION				
2	4	IE / TC IE / TC	13 13 A	Nyíregyháza SSS Gyűjtő / Regroup	Táv / Km : 10,00 Idő / Time : 0:18 Km/h : 33,33

TÁV DISTANCE ÖSSZ TOTAL	TÁV DISTANCE RÉSZ PARTIAL	IRÁNY DIRECTION	INFORMÁCIÓ INFORMATION	TÁV az IE-ig DISTANCE TO GO
9,93	0,15	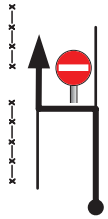 66	 AUTÓ MOSÁS CAR WASH	0,07
10,00	0,07	67	GPS: N 47°58,170' E 21° 41,667' IE / TC **13 A** Gyűjtő **BE** / Regroup **IN**	0,00

OLDAL PAGE 276

SZAKASZ LEG	SZEKCIÓ SECTION	
2	5	IE / TC **13 B** SZERVIZ BE / SERVICE IN IE / TC **13 C** SZERVIZ KI / SERVICE OUT „E" SZERVIZ SERVICE

TÁV DISTANCE ÖSSZ TOTAL	TÁV DISTANCE RÉSZ PARTIAL	IRÁNY DIRECTION	INFORMÁCIÓ INFORMATION	TÁV az **IE**-ig DISTANCE TO GO
		1	IE / TC **13 B** GYŰJTŐ **KI** SZERVIZ **BE** REGROUP **OUT** SERVICE **IN**	

GYORSASÁGI SZAKASZOK
SPECIAL STAGES

ELŐZŐ SZERVIZTŐL FROM PREVIOUS SERVICE	KÖVETKEZŐ SZERVIZIG TO THE NEXT SERVICE
GY/SS 10; 11; 12; 13;	GY/SS 14; 15; 16

Az ideális időm **BE** Time **IN**	**Szervizidő** **Service time**	Az ideális időm **KI** Time **OUT**
☐☐ : ☐☐	30'	☐☐ : ☐☐

Táv az előző szervizt ő l
Distance from prevous D service

Táv a következő szervizig
Distance to go F service

GY/SS km	Közúti / Etap km	Össz / Totál km
37,78	171,22	209,00

GY/SS km	Közúti / Etap km	Össz / Totál km
32,00	164,00	196,00

TÁV DISTANCE ÖSSZ TOTAL	TÁV DISTANCE RÉSZ PARTIAL	IRÁNY DIRECTION	INFORMÁCIÓ INFORMATION	TÁV az **IE**-ig DISTANCE TO GO
		2	IE / TC **13 C** SZERVIZ **KI** SERVICE **OUT**	

JEGYZET
NOTES

SZAKASZ LEG	SZEKCIÓ SECTION				
2	5	IE / TC 13 C Nyíregyháza IE / TC 14 Erdőbénye		Táv / Km : 52,20 Idő / Time : 0:55 Km/h : 56,95	

TÁV DISTANCE ÖSSZ TOTAL	TÁV DISTANCE RÉSZ PARTIAL	IRÁNY DIRECTION	INFORMÁCIÓ INFORMATION	TÁV az IE-ig DISTANCE TO GO
0,00	0,00	1	GPS: N 47° 58,117' E 21° 41,625' IE / TC 13 C	52,20
0,01	0,01	2		52,19
0,04	0,03	3		52,16
0,05	0,01	4		52,15
0,10	0,05	5		52,10

Következő oldal: Next page: 0,02

GYORS LAPOZÁS
TURN QUICKLY

SZAKASZ LEG	SZEKCIÓ SECTION				
2	5	IE / TC 13 C Nyíregyháza IE / TC 14 Erdőbénye		Táv / Km : 52,20 Idő / Time : 0:55 Km/h : 56,95	

TÁV DISTANCE ÖSSZ TOTAL	TÁV DISTANCE RÉSZ PARTIAL	IRÁNY DIRECTION	INFORMÁCIÓ INFORMATION	TÁV az IE-ig DISTANCE TO GO
0,12	0,02	6	38	25,08
1,60	1,48	7	~~Nyíregyháza~~	50,60
2,90	1,30	8	Tokaj 38	49,30
5,85	2,95	9	Nyírtelek	46,35
7,85	2,00	10	~~Nyírtelek~~	44,35

Következő oldal: Next page: 9,35

SZAKASZ LEG	SZEKCIÓ SECTION				
2	5	IE / TC IE / TC	13 C 14	Nyíregyháza Erdőbénye	Táv / Km : 52,20 Idő / Time : 0:55 Km/h : 56,95

TÁV DISTANCE ÖSSZ TOTAL	TÁV DISTANCE RÉSZ PARTIAL	IRÁNY DIRECTION	INFORMÁCIÓ INFORMATION	TÁV az IE-ig DISTANCE TO GO
17,20	9,35	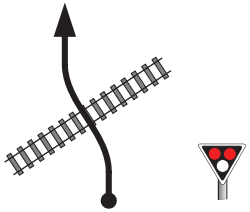 11		35,00
23,30	6,10	12	Rakamaz	28,90
25,55	2,25	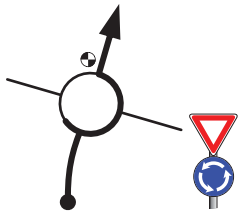 13	Tokaj 38	26,65
25,80	0,25	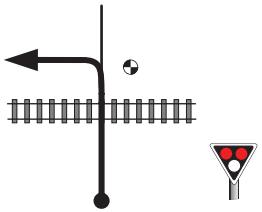 14	↑ Nagymalász ← Tokaj 38	26,40
26,05	0,25	15	~~Rakamaz~~	26,15
Következő oldal: Next page:	2,95		OLDAL PAGE	281

SZAKASZ LEG	SZEKCIÓ SECTION				
2	5	IE / TC IE / TC	13 C 14	Nyíregyháza Erdőbénye	Táv / Km : 52,20 Idő / Time : 0:55 Km/h : 56,95

TÁV DISTANCE ÖSSZ TOTAL	TÁV DISTANCE RÉSZ PARTIAL	IRÁNY DIRECTION	INFORMÁCIÓ INFORMATION	TÁV az IE-ig DISTANCE TO GO
29,00	2,95	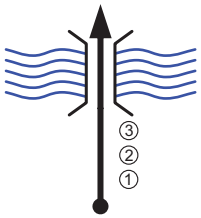 16	① Tokaj ② Tisza folyó ③ BORSOD-ABAÚJ-ZEMPLÉN MEGYE	23,20
29,30	0,30	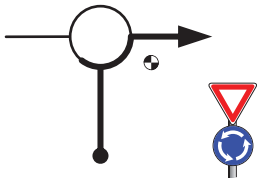 17	38 ↗ Bodrogkeresztúr Rákóczi út (Tokaj)	22,90
29,35	0,05	18	Mosolygó József utca (Tokaj)	22,85
30,10	0,75	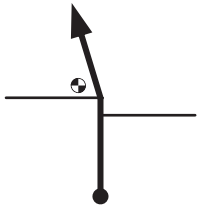 19	← ~~CENTRUM~~ Szepsi László utca Vasvári Pál utca (Tokaj)	22,10
30,50	0,40	20	↑ Bodrogkersztúr ← ~~CENTRUM~~ Bethlen Gábor út (Tokaj)	21,70
Következő oldal: Next page:	2,20		OLDAL PAGE	282

SZAKASZ LEG	SZEKCIÓ SECTION				
2	5	IE / TC 13 C IE / TC 14	Nyíregyháza Erdőbénye	Táv / Km : 52,20 Idő / Time : 0:55 Km/h : 56,95	

TÁV DISTANCE ÖSSZ TOTAL	TÁV DISTANCE RÉSZ PARTIAL	IRÁNY DIRECTION	INFORMÁCIÓ INFORMATION	TÁV az IE-ig DISTANCE TO GO
32,70	2,20	21	~~Tokaj~~	19,50
35,30	2,60	22 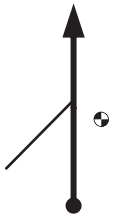	Bodrogkeresztúr	16,90
38,10	2,80	23 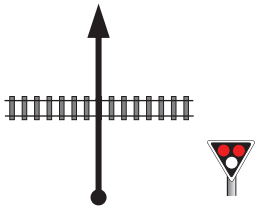	(Bodrogkeresztúr)	14,10
38,25	0,15	24	~~Bodrogkeresztúr~~ ~~Bodrogkisfalud~~	13,95
38,50	0,25	25 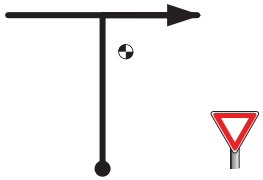	← ~~Miskolc~~ 37 Sátoraljaújhely →	13,70

Következő oldal: Next page:	6,80	OLDAL PAGE	283

SZAKASZ LEG	SZEKCIÓ SECTION				
2	5	IE / TC 13 C IE / TC 14	Nyíregyháza Erdőbénye	Táv / Km : 52,20 Idő / Time : 0:55 Km/h : 56,95	

TÁV DISTANCE ÖSSZ TOTAL	TÁV DISTANCE RÉSZ PARTIAL	IRÁNY DIRECTION	INFORMÁCIÓ INFORMATION	TÁV az IE-ig DISTANCE TO GO
45,30	6,80	26 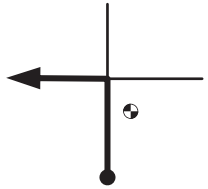	← Erdőbénye ~~Szegring~~ →	6,90
50,20	4,90	27	Erdőbénye	2,00
51,15	0,95	28 	Kossuth Lajos út (Bodrogkeresztúr)	1,05
51,75	0,60	29	Mátyás király utca (Bodrogkeresztúr)	0,45
52,00	0,25	30	ZÁRÁS ! Mátyás király utca (Bodrogkeresztúr)	0,20

Következő oldal: Next page:	0,20	OLDAL PAGE	284

SZAKASZ LEG	SZEKCIÓ SECTION				
2	5	IE / TC IE / TC	13 C 14	Nyíregyháza Erdőbénye	Táv / Km : 52,20 Idő / Time : 0:55 Km/h : 56,95

TÁV DISTANCE ÖSSZ TOTAL	TÁV DISTANCE RÉSZ PARTIAL	IRÁNY DIRECTION	INFORMÁCIÓ INFORMATION	TÁV az IE-ig DISTANCE TO GO
52,20	0,20	 31	GPS: N 48°23,450' E 21° 27,125' IE / TC **14**	0,00
	0,17	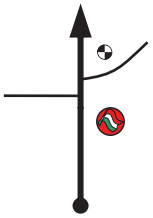 32	~~Erdőbénye~~ GY / SS **14** RAJT / START	

JEGYZET
NOTES

SZAKASZ LEG	SZEKCIÓ SECTION				
2	5	IE / TC 14	Erdőbénye	Táv / Km :	45,65
		IE / TC 15	Telkibánya	Idő / Time :	0:50
		GY / SS 14	Erdőbénye - Aranyos 11,20 km	Km/h :	54,78

TÁV DISTANCE ÖSSZ TOTAL	TÁV DISTANCE RÉSZ PARTIAL	IRÁNY DIRECTION	INFORMÁCIÓ INFORMATION	TÁV az IE-ig DISTANCE TO GO
0,00	0,00	1 — 11,20	GPS: N 48° 16,315' E 21° 21,045' GY / SS 14 RAJT / START ~~Erdőbénye~~	45,65
0,40	0,40	2 — 10,80	! Padkavédelem 2 db Roadside protection 2 pcs	45,25
1,10	0,70	3 — 10,10 (10 m, 10 m)	! LASSÍTÓ CHICANE	44,55
1,40	0,30	4 — 9,80	! Padkavédelem 3 db Roadside protection 3 pcs	44,25
1,75	0,35	5 — 9,45	! Padkavédelem 1 db Roadside protection 1 pc	43,88
Következő oldal: Next page:	0,25		OLDAL PAGE	287

14 14

SZAKASZ LEG	SZEKCIÓ SECTION				
2	5	IE / TC 14	Erdőbénye	Táv / Km :	45,65
		IE / TC 15	Telkibánya	Idő / Time :	0:50
		GY / SS 14	Erdőbénye - Aranyos 11,20 km	Km/h :	54,78

TÁV DISTANCE ÖSSZ TOTAL	TÁV DISTANCE RÉSZ PARTIAL	IRÁNY DIRECTION	INFORMÁCIÓ INFORMATION	TÁV az IE-ig DISTANCE TO GO
2,00	0,25	6 — 9,20	! Padkavédelem 1 db Roadside protection 1 pc	43,65
2,20	0,20	7 — 9,00	! Padkavédelem 1 db Roadside protection 1 pc	43,45
2,25	0,05	8 — 8,95	! Padkavédelem 3 db Roadside protection 3 pcs	43,40
2,40	0,15	9 — 8,80	! Padkavédelem 1 db Roadside protection 1 pc	43,25
2,45	0,05	10 — 8,75	! Padkavédelem 2 db Roadside protection 2 pcs	43,20
Következő oldal: Next page:	0,10	! GYORS LAPOZÁS TURN QUICKLY	OLDAL PAGE	288

SZAKASZ LEG	SZEKCIÓ SECTION				
2	5	IE / TC 14	**Erdőbénye**	Táv / Km :	**45,65**
		IE / TC 15	**Telkibánya**	Idő / Time :	**0:50**
		GY / SS 14	Erdőbénye - Aranyos 11,20 km	Km/h :	**54,78**

TÁV DISTANCE ÖSSZ TOTAL	TÁV DISTANCE RÉSZ PARTIAL	IRÁNY DIRECTION	INFORMÁCIÓ INFORMATION	TÁV az IE-ig DISTANCE TO GO
2,55	0,10	11 — 8,65	Padkavédelem 2 db Roadside protection 2 pcs	43,10
2,80	0,25	12 — 8,40	Padkavédelem 1 db Roadside protection 1 pc	42,85
2,90	0,10	13 — 8,30	Padkavédelem 2 db Roadside protection 2 pcs	42,75
2,95	0,05	14 — 8,25	Padkavédelem 1 db Roadside protection 1 pc	42,70
3,10	0,15	15 — 8,10	Padkavédelem 3 db Roadside protection 3 pcs	42,85

Következő oldal: Next page: 0,10

GYORS LAPOZÁS TURN QUICKLY

OLDAL PAGE 289

14 14

SZAKASZ LEG	SZEKCIÓ SECTION				
2	5	IE / TC 14	**Erdőbénye**	Táv / Km :	**45,65**
		IE / TC 15	**Telkibánya**	Idő / Time :	**0:50**
		GY / SS 14	Erdőbénye - Aranyos 11,20 km	Km/h :	**54,78**

TÁV DISTANCE ÖSSZ TOTAL	TÁV DISTANCE RÉSZ PARTIAL	IRÁNY DIRECTION	INFORMÁCIÓ INFORMATION	TÁV az IE-ig DISTANCE TO GO
3,20	0,10	16 — 8,00	GPS: N 48° 16,440' E 21° 18,915' Padkavédelem 2 db Roadside protection 2 pcs	42,45
3,30	0,10	17 — 7,90	Padkavédelem 2 db Roadside protection 2 pcs	42,35
3,45	0,15	18 — 7,75	Padkavédelem 1 db Roadside protection 1 pc	42,20
3,50	0,05	19 — 7,70	Padkavédelem 1 db Roadside protection 1 pc	42,15
3,60	0,10	20 — 7,60	Padkavédelem 1 db Roadside protection 1 pc	42,05

Következő oldal: Next page: 0,05

GYORS LAPOZÁS TURN QUICKLY

OLDAL PAGE 290

SZAKASZ LEG	SZEKCIÓ SECTION				
2	5	IE / TC 14	**Erdőbénye**	Táv / Km :	**45,65**
		IE / TC 15	**Telkibánya**	Idő / Time :	**0:50**
		GY / SS 14	Erdőbénye - Aranyos 11,20 km	Km/h :	**54,78**

TÁV DISTANCE ÖSSZ TOTAL	TÁV DISTANCE RÉSZ PARTIAL	IRÁNY DIRECTION	INFORMÁCIÓ INFORMATION	TÁV az IE-ig DISTANCE TO GO
3,65	0,05	21 7,55	! Padkavédelem 1 db Roadside protection 1 pc	42,00
3,90	0,25	22 7,30	! Padkavédelem 1 db Roadside protection 1 pc	41,75
3,95	0,05	 23 7,25	! Padkavédelem 3 db Roadside protection 3 pcs	41,70
4,15	0,20	24 7,05	! Padkavédelem 2 db Roadside protection 2 pcs	41,50
4,35	0,20	25 6,85	! Padkavédelem 3 db Roadside protection 3 pcs	41,30

Következő oldal: Next page: 0,15

GYORS LAPOZÁS TURN QUICKLY

OLDAL PAGE 291

14 14

SZAKASZ LEG	SZEKCIÓ SECTION				
2	5	IE / TC 14	**Erdőbénye**	Táv / Km :	**45,65**
		IE / TC 15	**Telkibánya**	Idő / Time :	**0:50**
		GY / SS 14	Erdőbénye - Aranyos 11,20 km	Km/h :	**54,78**

TÁV DISTANCE ÖSSZ TOTAL	TÁV DISTANCE RÉSZ PARTIAL	IRÁNY DIRECTION	INFORMÁCIÓ INFORMATION	TÁV az IE-ig DISTANCE TO GO
4,50	0,15	26 6,70	! Padkavédelem 2 db Roadside protection 2 pcs	41,15
4,95	0,45	27 6,25	! Padkavédelem 1 db Roadside protection 1 pc	40,70
5,10	0,15	28 6,10	! Padkavédelem 2 db Roadside protection 2 pcs	40,55
5,30	0,20	29 5,90	! Padkavédelem 1 db Roadside protection 1 pc	40,35
5,40	0,10	30 5,80	! Padkavédelem 1 db Roadside protection 1 pc	40,25

Következő oldal: Next page: 0,20

OLDAL PAGE 292

SZAKASZ LEG	SZEKCIÓ SECTION				
2	5	IE / TC 14	**Erdőbénye**	Távolság / Km :	**45,65**
		IE / TC 15	**Telkibánya**	Idő / Time :	**0:50**
		GY / SS 14	Erdőbénye - Aranyos 11,20 km	Km/h :	**54,78**

TÁV DISTANCE ÖSSZ TOTAL	TÁV DISTANCE RÉSZ PARTIAL	IRÁNY DIRECTION	INFORMÁCIÓ INFORMATION	TÁV az IE-ig DISTANCE TO GO
5,60	0,20	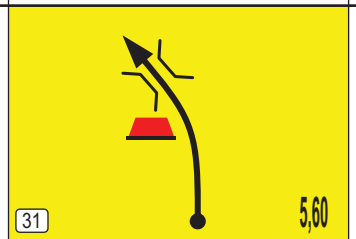 31 5,60	! Padkavédelem 1 db Roadside protection 1 pc	40,05
5,70	0,10	 32 5,50	! Padkavédelem 2 db Roadside protection 2 pcs	39,95
6,00	0,30	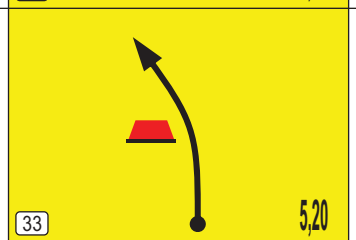 33 5,20	! Padkavédelem 3 db Roadside protection 3 pcs	39,65
6,20	0,20	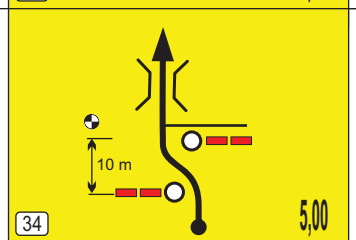 34 5,00	GPS: N 48°17,629' E 21°17,382' ! LASSÍTÓ CHICANE Bassó	39,45
6,40	0,20	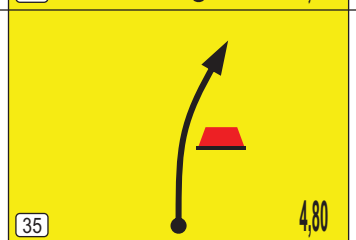 35 4,80	! Padkavédelem 1 db Roadside protection 1 pc	39,25

Következő oldal: Next page: 0,25

OLDAL PAGE 293

14 14

SZAKASZ LEG	SZEKCIÓ SECTION				
2	5	IE / TC 14	**Erdőbénye**	Távolság / Km :	**45,65**
		IE / TC 15	**Telkibánya**	Idő / Time :	**0:50**
		GY / SS 14	Erdőbénye - Aranyos 11,20 km	Km/h :	**54,78**

TÁV DISTANCE ÖSSZ TOTAL	TÁV DISTANCE RÉSZ PARTIAL	IRÁNY DIRECTION	INFORMÁCIÓ INFORMATION	TÁV az IE-ig DISTANCE TO GO
6,65	0,25	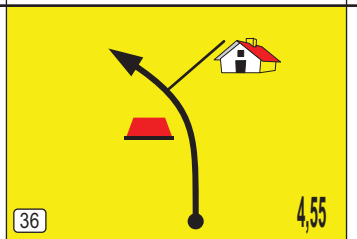 36 4,55	! Padkavédelem 2 db Roadside protection 2 pcs	39,00
6,80	0,15	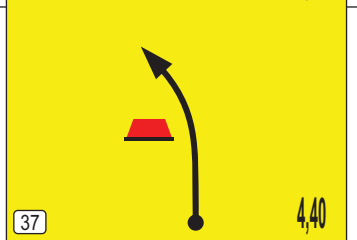 37 4,40	! Padkavédelem 1 db Roadside protection 1 pc	38,85
7,00	0,20	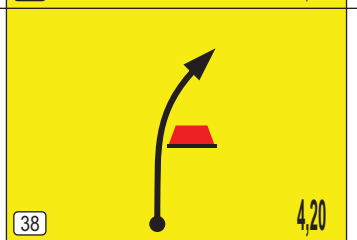 38 4,20	! Padkavédelem 1 db Roadside protection 1 pc	38,65
7,15	0,15	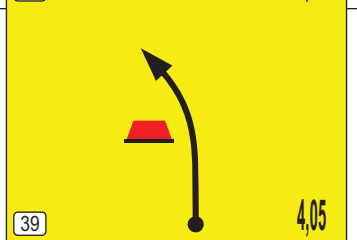 39 4,05	! Padkavédelem 1 db Roadside protection 1 pc	38,50
7,30	0,15	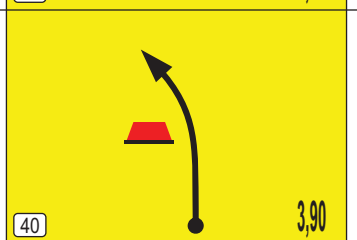 40 3,90	! Padkavédelem 2 db Roadside protection 2 pcs	38,35

Következő oldal: Next page: 0,25

OLDAL PAGE 294

SZAKASZ LEG	SZEKCIÓ SECTION				
2	5	IE / TC 14	**Erdőbénye**	Táv / Km :	**45,65**
		IE / TC 15	**Telkibánya**	Idő / Time :	**0:50**
		GY / SS 14	Erdőbénye - Aranyos 11,20 km	Km/h :	**54,78**

TÁV DISTANCE ÖSSZ TOTAL	TÁV DISTANCE RÉSZ PARTIAL	IRÁNY DIRECTION	INFORMÁCIÓ INFORMATION	TÁV az IE-ig DISTANCE TO GO
7,55	0,25	41 3,65	! Padkavédelem 1 db Roadside protection 1 pc	38,10
7,65	0,10	42 3,55	! Padkavédelem 2 db Roadside protection 2 pcs	38,00
7,75	0,10	43 3,45	! Padkavédelem 2 db Roadside protection 2 pcs	37,90
7,80	0,05	44 3,40	! Padkavédelem 1 db Roadside protection 1 pc	37,85
7,95	0,15	45 3,25	! Padkavédelem 2 db Roadside protection 2 pcs	37,70

Következő oldal: Next page: **0,20**

OLDAL PAGE **295**

SZAKASZ LEG	SZEKCIÓ SECTION				
2	5	IE / TC 14	**Erdőbénye**	Táv / Km :	**45,65**
		IE / TC 15	**Telkibánya**	Idő / Time :	**0:50**
		GY / SS 14	Erdőbénye - Aranyos 11,20 km	Km/h :	**54,78**

TÁV DISTANCE ÖSSZ TOTAL	TÁV DISTANCE RÉSZ PARTIAL	IRÁNY DIRECTION	INFORMÁCIÓ INFORMATION	TÁV az IE-ig DISTANCE TO GO
8,15	0,20	46 3,05	! Padkavédelem 2 db Roadside protection 2 pcs	37,50
8,20	0,05	47 3,00	! Padkavédelem 2 db Roadside protection 2 pcs	37,45
8,25	0,05	48 2,95	! Padkavédelem 1 db Roadside protection 1 pc	37,40
8,30	0,05	49 2,90	! Padkavédelem 1 db Roadside protection 1 pc	37,35
8,45	0,15	50 2,75	! Padkavédelem 2 db Roadside protection 2 pcs	37,20

Következő oldal: Next page: **0,10**

! GYORS LAPOZÁS TURN QUICKLY

OLDAL PAGE **296**

SZAKASZ LEG	SZEKCIÓ SECTION				
2	5	IE / TC 14	**Erdőbénye**	Távolság / Km:	**45,65**
		IE / TC 15	**Telkibánya**	Idő / Time:	**0:50**
		GY / SS 14	Erdőbénye - Aranyos 11,20 km	Km/h:	**54,78**

TÁV DISTANCE ÖSSZ TOTAL	TÁV DISTANCE RÉSZ PARTIAL	IRÁNY DIRECTION	INFORMÁCIÓ INFORMATION	TÁV az IE-ig DISTANCE TO GO
8,55	0,10	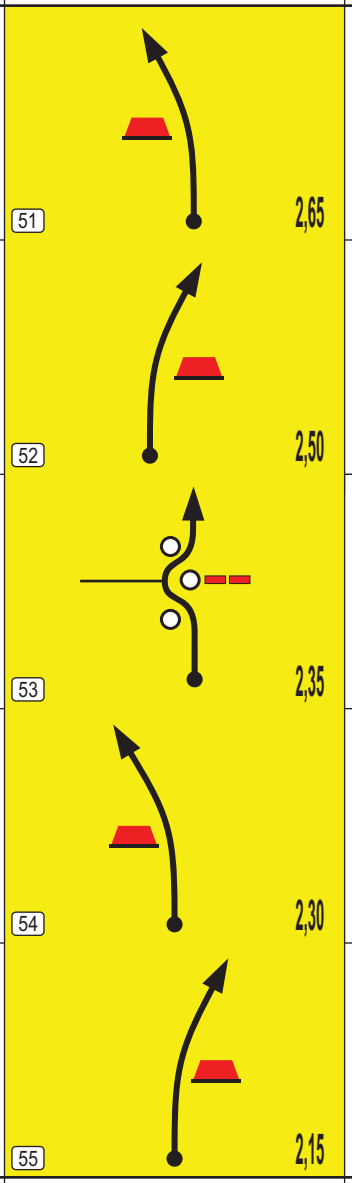 51 2,65	! Padkavédelem 2 db Roadside protection 2 pcs	37,10
8,70	0,15	52 2,50	! Padkavédelem 1 db Roadside protection 1 pc	36,95
8,85	0,15	53 2,35	GPS: N 48° 17,699' E 21° 15,544' ! **TERELÉS CHICANE**	36,80
8,90	0,05	54 2,30	! Padkavédelem 2 db Roadside protection 2 pcs	36,75
9,05	0,15	55 2,15	! Padkavédelem 1 db Roadside protection 1 pc	36,60

Következő oldal: Next page: 0,40

OLDAL PAGE 297

14 14

SZAKASZ LEG	SZEKCIÓ SECTION				
2	5	IE / TC 14	**Erdőbénye**	Távolság / Km:	**45,65**
		IE / TC 15	**Telkibánya**	Idő / Time:	**0:50**
		GY / SS 14	Erdőbénye - Aranyos 11,20 km	Km/h:	**54,78**

TÁV DISTANCE ÖSSZ TOTAL	TÁV DISTANCE RÉSZ PARTIAL	IRÁNY DIRECTION	INFORMÁCIÓ INFORMATION	TÁV az IE-ig DISTANCE TO GO
9,45	0,40	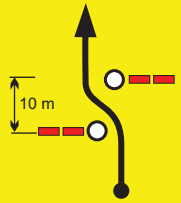 56 1,75	! **LASSÍTÓ CHICANE**	36,20
9,70	0,25	57 1,50	! Padkavédelem 3 db Roadside protection 3 pcs	35,95
9,90	0,20	58 1,30	! Padkavédelem 3 db Roadside protection 3 pcs	35,75
10,30	0,40	59 0,90	! Padkavédelem 1 db Roadside protection 1 pc	35,35
10,55	0,25	60 0,65	! Padkavédelem 3 db Roadside protection 3 pcs	35,10

Következő oldal: Next page: 0,20

OLDAL PAGE 298

SZAKASZ LEG	SZEKCIÓ SECTION				
2	5	IE / TC 14	Erdőbénye	Táv / Km :	45,65
		IE / TC 15	Telkibánya	Idő / Time :	0:50
		GY / SS 14	Erdőbénye - Aranyos 11,20 km	Km/h :	54,78

TÁV DISTANCE ÖSSZ TOTAL	TÁV DISTANCE RÉSZ PARTIAL	IRÁNY DIRECTION	INFORMÁCIÓ INFORMATION	TÁV az IE-ig DISTANCE TO GO
10,75	0,20	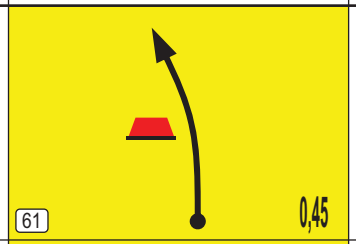 61 0,45	! Padkavédelem 2 db Roadside protection 2 pcs	34,90
11,00	0,25	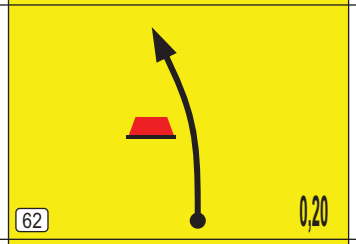 62 0,20	! Padkavédelem 1 db Roadside protection 1 pc	34,65
11,20	0,20	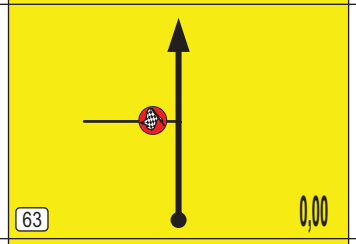 63 0,00	GPS: N 48° 17,711' E 21° 13,778' GY / SS 14 CÉL / FINISH	34,45
11,65	0,45	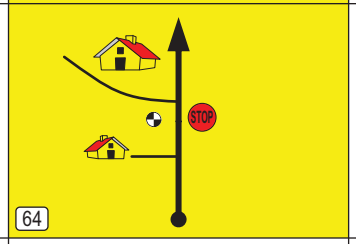 64	GPS: N 48° 17,695' E 21° 13,425' STOP GY / SS 14 STOP ~~Aranyos~~	34,00
11,90	0,25	 65	↑ Encs ← ~~Abaújszántó~~ ~~Boldogkőváralja~~ → ZÁRÁS CLOSING !	33,75

14

Következő oldal: Next page:	1,15	OLDAL PAGE	299

SZAKASZ LEG	SZEKCIÓ SECTION				
2	5	IE / TC 14	Erdőbénye	Táv / Km :	45,65
		IE / TC 15	Telkibánya	Idő / Time :	0:50
				Km/h :	54,78

TÁV DISTANCE ÖSSZ TOTAL	TÁV DISTANCE RÉSZ PARTIAL	IRÁNY DIRECTION	INFORMÁCIÓ INFORMATION	TÁV az IE-ig DISTANCE TO GO
13,05	1,15	66	Abaújkér	32,60
14,05	1,00	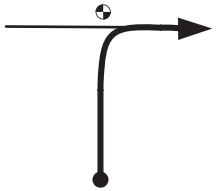 67	Encs Aranyosi utca (Abaújkér)	31,60
14,30	0,25	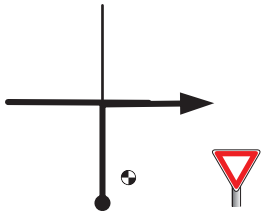 68	↑ ~~Encs~~ ← ~~Vizsd~~ Gönc → Kassai utca (Abaújkér)	31,35
14,55	0,25	69	~~Abaújkér~~	31,10
18,80	4,25	 70	↑ Gönc ~~Boldogkőváralja~~ →	26,85

Következő oldal: Next page:	3,15	OLDAL PAGE	300

SZAKASZ LEG	SZEKCIÓ SECTION				
2	5	IE / TC 14	Erdőbénye	Távolság / Km:	45,65
		IE / TC 15	Telkibánya	Idő / Time:	0:50
				Km/h:	54,78

TÁV DISTANCE ÖSSZ TOTAL	TÁV DISTANCE RÉSZ PARTIAL	IRÁNY DIRECTION	INFORMÁCIÓ INFORMATION	TÁV az IE-ig DISTANCE TO GO
21,95	3,15	71	Vizsoly	23,70
24,05	2,10	72	~~Vizsoly~~	21,60
25,70	1,65	73	Vilmány	19,95
26,35	0,65	74	↑ Gönc / ~~Tolcsva Rétéc Vilmány~~ → (Vilmány)	19,30
27,85	1,50	75	~~Vilmány~~	17,80
Következő oldal: Next page:	1,85		OLDAL PAGE	301

SZAKASZ LEG	SZEKCIÓ SECTION				
2	5	IE / TC 14	Erdőbénye	Távolság / Km:	45,65
		IE / TC 15	Telkibánya	Idő / Time:	0:50
				Km/h:	54,78

TÁV DISTANCE ÖSSZ TOTAL	TÁV DISTANCE RÉSZ PARTIAL	IRÁNY DIRECTION	INFORMÁCIÓ INFORMATION	TÁV az IE-ig DISTANCE TO GO
29,70	1,85	76	Göncruszka	15,95
31,10	1,40	77	~~Vilmány~~	14,55
33,45	2,35	78		12,20
34,15	0,70	79	← ~~Hidasnémeti~~ Pálháza →	11,50
34,35	0,20	80	Gönc	11,30
Következő oldal: Next page:	0,85		OLDAL PAGE	302

SZAKASZ LEG	SZEKCIÓ SECTION				
2	5	IE / TC 14	Erdőbénye	Táv / Km :	45,65
		IE / TC 15	Telkibánya	Idő / Time :	0:50
				Km/h :	54,78

TÁV DISTANCE ÖSSZ TOTAL	TÁV DISTANCE RÉSZ PARTIAL	IRÁNY DIRECTION	INFORMÁCIÓ INFORMATION	TÁV az IE-ig DISTANCE TO GO
35,20	0,85	81 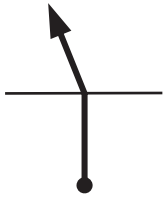	Nagy útca (Gönc)	10,45
35,40	0,20	82	Kossuth Lajos útca (Gönc)	10,25
35,50	0,10	83 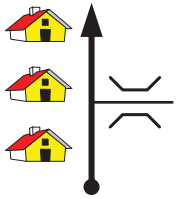	Kossuth Lajos útca (Gönc)	10,15
35,70	0,20	84 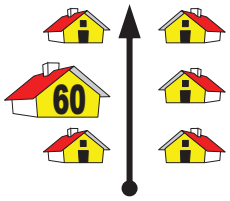	GPS: N 48°28,319' E 21° 16,652' Kossuth Lajos útca (Gönc)	9,95
36,25	0,55	85	Kossuth Lajos útca (Gönc)	9,40
Következő oldal: Next page:	0,10	GYORS LAPOZÁS TURN QUICKLY	OLDAL PAGE	303

SZAKASZ LEG	SZEKCIÓ SECTION				
2	5	IE / TC 14	Erdőbénye	Táv / Km :	45,65
		IE / TC 15	Telkibánya	Idő / Time :	0:50
				Km/h :	54,78

TÁV DISTANCE ÖSSZ TOTAL	TÁV DISTANCE RÉSZ PARTIAL	IRÁNY DIRECTION	INFORMÁCIÓ INFORMATION	TÁV az IE-ig DISTANCE TO GO
36,35	0,10	86 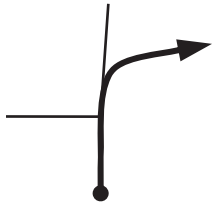	Kossuth Lajos útca (Gönc)	9,30
36,55	0,20	87		9,10
41,80	5,25	88 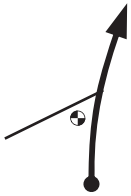		3,85
43,85	2,05	89		1,80
45,00	1,15	90 	Rákóczi út (Telkibánya)	0,65
Következő oldal: Next page:	0,65		OLDAL PAGE	304

SZAKASZ LEG	SZEKCIÓ SECTION				
2	5	IE / TC 14	Erdőbénye	Távolság / Km :	45,65
		IE / TC 15	Telkibánya	Idő / Time :	0:50
				Km/h :	54,78

TÁV DISTANCE ÖSSZ TOTAL	TÁV DISTANCE RÉSZ PARTIAL	IRÁNY DIRECTION	INFORMÁCIÓ INFORMATION	TÁV az IE-ig DISTANCE TO GO
45,65	0,65	91	GPS: N 48°28,995' E 21°21,606' IE / TC **15**	0,00
	0,10	92	GY / SS **15** RAJT / START	

JEGYZET
NOTES

SZAKASZ LEG	SZEKCIÓ SECTION				
2	5	IE / TC 15	**Telkibánya**	Táv / Km :	**19,60**
		IE / TC 16	**Gizike ház**	Idő / Time :	**0:20**
		GY / SS 15	Telkibánya - Rakodó 13,05 km	Km/h :	**58,80**

TÁV DISTANCE ÖSSZ TOTAL	TÁV DISTANCE RÉSZ PARTIAL	IRÁNY DIRECTION	INFORMÁCIÓ INFORMATION	TÁV az IE-ig DISTANCE TO GO
0,00	0,00	1 — 13,05	GPS: N 48°29,012' E 21°21,727' GY / SS **15** RAJT / START	19,60
0,25	0,25	2 — 12,80	(Telkibánya)	19,35
0,57	0,32	3 — 12,48	~~Telkibánya~~	19,03
1,00	0,43	4 — 12,05	! Padkavédelem 1 db Roadside protection 1 pc	18,60
1,35	0,35	5 — 11,70	! Padkavédelem 2 db Roadside protection 2 pcs	18,25
Következő oldal: Next page:	0,65		OLDAL PAGE	307

15 15

SZAKASZ LEG	SZEKCIÓ SECTION				
2	5	IE / TC 15	**Telkibánya**	Táv / Km :	**19,60**
		IE / TC 16	**Gizike ház**	Idő / Time :	**0:20**
		GY / SS 15	Telkibánya - Rakodó 13,05 km	Km/h :	**58,80**

TÁV DISTANCE ÖSSZ TOTAL	TÁV DISTANCE RÉSZ PARTIAL	IRÁNY DIRECTION	INFORMÁCIÓ INFORMATION	TÁV az IE-ig DISTANCE TO GO
2,00	0,65	6 — 11,105	! Padkavédelem 1 db Roadside protection 1 pc	17,60
2,12	0,12	7 — 10,93	! Padkavédelem 1 db Roadside protection 1 pc	17,48
2,28	0,16	8 — 10,77	! Padkavédelem 3 db Roadside protection 3 pcs	17,32
2,37	0,09	9 — 10,68	! Padkavédelem 1 db Roadside protection 1 pc	17,23
2,45	0,08	10 — 10,60	! Padkavédelem 2 db Roadside protection 2 pcs	17,15
Következő oldal: Next page:	0,55		OLDAL PAGE	308

SZAKASZ LEG	SZEKCIÓ SECTION				
2	5	IE / TC 15	**Telkibánya**	Táv / Km :	**19,60**
		IE / TC 16	**Gizike ház**	Idő / Time :	**0:20**
		GY / SS 15	Telkibánya - Rakodó 13,05 km	Km/h :	**58,80**

TÁV DISTANCE ÖSSZ TOTAL	TÁV DISTANCE RÉSZ PARTIAL	IRÁNY DIRECTION	INFORMÁCIÓ INFORMATION	TÁV az IE-ig DISTANCE TO GO
3,00	0,55	11 10,05	GPS: N 48°28,999' E 21° 23,405' ! TERELÉS CHICANE	16,60
3,25	0,25	 12 9,80	! Padkavédelem 3 db Roadside protection 3 pcs	16,35
3,58	0,33	13 9,47	! Padkavédelem 3 db Roadside protection 3 pcs	16,02
3,70	0,12	14 9,35	! Padkavédelem 2 db Roadside protection 2 pcs	15,90
4,35	0,65	15 8,70	! Padkavédelem 2 db Roadside protection 2 pcs	15,25
Következő oldal: Next page:	0,35			OLDAL PAGE 309

15 15

SZAKASZ LEG	SZEKCIÓ SECTION				
2	5	IE / TC 15	**Telkibánya**	Táv / Km :	**19,60**
		IE / TC 16	**Gizike ház**	Idő / Time :	**0:20**
		GY / SS 15	Telkibánya - Rakodó 13,05 km	Km/h :	**58,80**

TÁV DISTANCE ÖSSZ TOTAL	TÁV DISTANCE RÉSZ PARTIAL	IRÁNY DIRECTION	INFORMÁCIÓ INFORMATION	TÁV az IE-ig DISTANCE TO GO
4,70	0,35	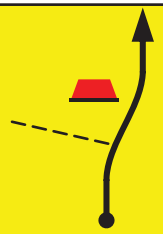 16 8,35	! Padkavédelem 1 db Roadside protection 1 pc	14,90
5,30	0,60	17 7,75	! Padkavédelem 2 db Roadside protection 2 pcs	14,30
5,95	0,65	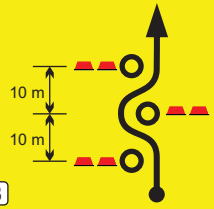 18 7,10	GPS: N 48°29,035' E 21° 25,125' ! LASSÍTÓ CHICANE	13,65
6,15	0,20	19 6,90	! Padkavédelem 1 db Roadside protection 1 pc	13,45
6,48	0,33	20 6,57	! Padkavédelem 1 db Roadside protection 1 pc	13,12
Következő oldal: Next page:	0,07	! GYORS LAPOZÁS TURN QUICKLY		OLDAL PAGE 310

SZAKASZ LEG	SZEKCIÓ SECTION				
2	5	IE / TC 15	**Telkibánya**	Táv / Km :	**19,60**
		IE / TC 16	**Gizike ház**	Idő / Time :	**0:20**
		GY / SS 15	Telkibánya - Rakodó 13,05 km	Km/h :	**58,80**

TÁV DISTANCE ÖSSZ TOTAL	TÁV DISTANCE RÉSZ PARTIAL	IRÁNY DIRECTION	INFORMÁCIÓ INFORMATION	TÁV az **IE**-ig DISTANCE TO GO
6,55	0,07	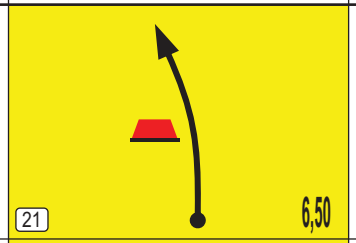 21 6,50	! Padkavédelem 1 db Roadside protection 1 pc	13,05
7,35	0,80	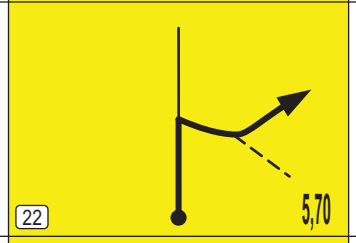 22 5,70	GPS: N 48°28,999' E 21°23,405'	12,25
7,70	0,35	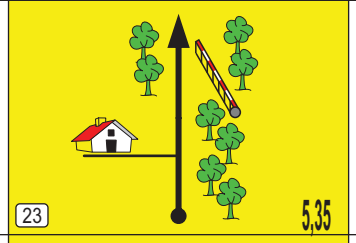 23 5,35		11,90
8,55	0,85	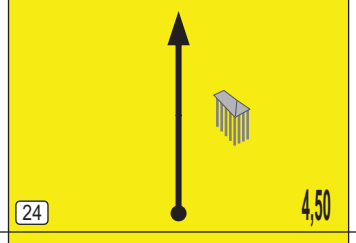 24 4,50	ÁLLATETETŐ ANIMAL FEEDING	11,05
10,35	1,80	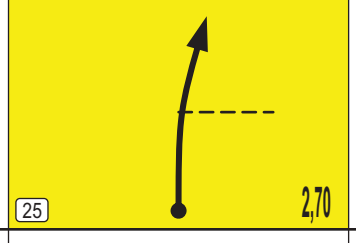 25 2,70	GPS: N 48°27,290' E 21°24,776'	9,25
Következő oldal: Next page:	2,70		OLDAL PAGE	311

15 15

SZAKASZ LEG	SZEKCIÓ SECTION				
2	5	IE / TC 15	**Telkibánya**	Táv / Km :	**19,60**
		IE / TC 16	**Gizike ház**	Idő / Time :	**0:20**
		GY / SS 15	Telkibánya - Rakodó 13,05 km	Km/h :	**58,80**

TÁV DISTANCE ÖSSZ TOTAL	TÁV DISTANCE RÉSZ PARTIAL	IRÁNY DIRECTION	INFORMÁCIÓ INFORMATION	TÁV az **IE**-ig DISTANCE TO GO
13,05	2,70	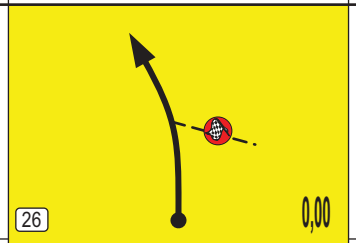 26 0,00	GPS: N 48°23,833' E 21°26,818' GY / SS **15** CÉL / FINISH	6,55
13,21	0,16	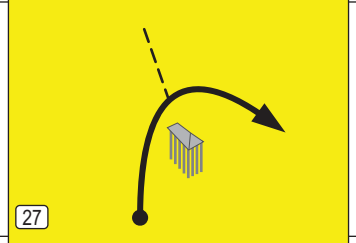 27	ÁLLAT ETETŐ ANIMAL FEEDING	6,39
13,35	0,14	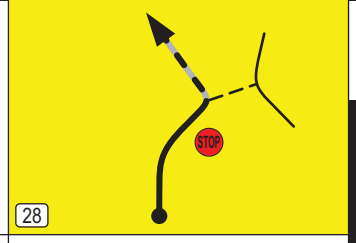 28	GPS: N 48°26,661' E 21°24,783' GY / SS **15** STOP FÖLD ÚT DIRT ROAD	6,25
13,72	0,37	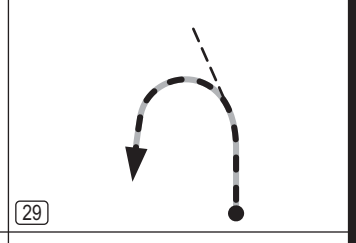 29		5,88
15,06	1,34	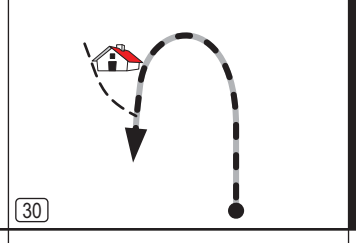 30		4,54
Következő oldal: Next page:	1,19		OLDAL PAGE	312

SZAKASZ LEG	SZEKCIÓ SECTION				
2	5	IE / TC 15	Telkibánya	Táv / Km :	19,60
		IE / TC 16	Gizike ház	Idő / Time :	0:20
				Km/h :	58,80

TÁV DISTANCE ÖSSZ TOTAL	TÁV DISTANCE RÉSZ PARTIAL	IRÁNY DIRECTION	INFORMÁCIÓ INFORMATION	TÁV az IE-ig DISTANCE TO GO
16,25	1,19	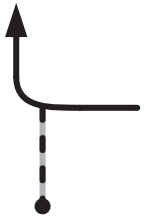 31	ASZFALT ASPHALT	3,35
17,02	0,77	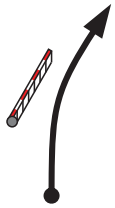 32		2,58
17,10	0,08	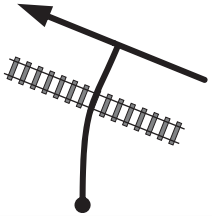 33		2,50
17,38	0,28	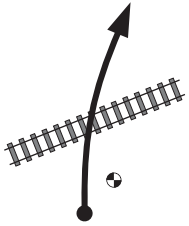 34		2,22
18,10	0,72	 35	KŐKAPU VADÁSZ KASTÉLY HUNTING CASTLE	1,50

Következő oldal: Next page: 1,50

SZAKASZ LEG	SZEKCIÓ SECTION				
2	5	IE / TC 15	Telkibánya	Táv / Km :	19,60
		IE / TC 16	Gizike ház	Idő / Time :	0:20
				Km/h :	58,80

TÁV DISTANCE ÖSSZ TOTAL	TÁV DISTANCE RÉSZ PARTIAL	IRÁNY DIRECTION	INFORMÁCIÓ INFORMATION	TÁV az IE-ig DISTANCE TO GO
19,60	1,50	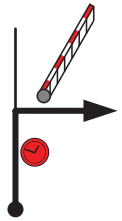 36	GPS: N 48°26,007' E 21° 27,483' IE / TC **16**	0,00
	0,20	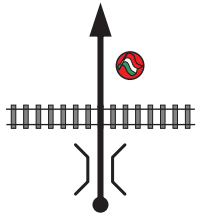 37	GY / SS **16** RAJT / START	

SZAKASZ LEG	SZEKCIÓ SECTION				
2	5	IE / TC 16	**Kőkapu**	Táv / Km :	**78,55**
		IE / TC **16 A**	**Nyíregyháza**	Idő / Time :	**1:10**
		GY / SS 16	Kőkapu - Újhuta 7,75 km	Km/h :	**67,33**

TÁV DISTANCE ÖSSZ TOTAL	TÁV DISTANCE RÉSZ PARTIAL	IRÁNY DIRECTION	INFORMÁCIÓ INFORMATION	TÁV az IE-ig DISTANCE TO GO
0,00	0,00	1  7,75	GPS: N 48°25,900' E 21°27,545' GY / SS **16** RAJT / START	78,55
0,30	0,30	2 7,45	! Padkavédelem 1 db Roadside protection 1 pc	78,25
0,38	0,08	3  7,37	! Padkavédelem 1 db Roadside protection 1 pc	78,17
0,48	0,10	4 7,27	! Padkavédelem 1 db Roadside protection 1 pc	78,07
0,51	0,03	5 7,24	! Padkavédelem 2 db Roadside protection 2 pcs	78,04

Következő oldal: Next page: 0,13 — GYORS LAPOZÁS TURN QUICKLY — OLDAL PAGE 315

16 16

SZAKASZ LEG	SZEKCIÓ SECTION				
2	5	IE / TC 16	**Kőkapu**	Táv / Km :	**78,55**
		IE / TC **16 A**	**Nyíregyháza**	Idő / Time :	**1:10**
		GY / SS 16	Kőkapu - Újhuta 7,75 km	Km/h :	**67,33**

TÁV DISTANCE ÖSSZ TOTAL	TÁV DISTANCE RÉSZ PARTIAL	IRÁNY DIRECTION	INFORMÁCIÓ INFORMATION	TÁV az IE-ig DISTANCE TO GO
0,64	0,13	6 7,11	! Padkavédelem 1 db Roadside protection 1 pc	77,91
0,75	0,11	7 7,00	! Padkavédelem 1 db Roadside protection 1 pc	77,80
0,85	0,10	8 6,90	! Padkavédelem 1 db Roadside protection 1 pc	77,70
1,30	0,45	9 6,45	! Padkavédelem 1 db Roadside protection 1 pc	77,25
1,40	0,10	10 6,35	! Padkavédelem 2 db Roadside protection 2 pcs	77,15

Következő oldal: Next page: 0,10 — GYORS LAPOZÁS TURN QUICKLY — OLDAL PAGE 316

SZAKASZ LEG	SZEKCIÓ SECTION				
2	5	IE / TC 16	**Kőkapu**	Táv / Km :	**78,55**
		IE / TC **16 A**	**Nyíregyháza**	Idő / Time :	**1:10**
		GY / SS 16	Kőkapu - Újhuta 7,75 km	Km/h :	**67,33**

TÁV DISTANCE ÖSSZ TOTAL	TÁV DISTANCE RÉSZ PARTIAL	IRÁNY DIRECTION	INFORMÁCIÓ INFORMATION	TÁV az IE-ig DISTANCE TO GO
1,50	0,10	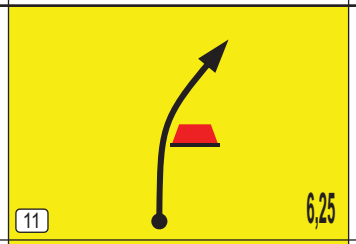 11 6,25	! Padkavédelem 1 db Roadside protection 1 pc	77,05
1,85	0,35	 12 5,90	! Padkavédelem 1 db Roadside protection 1 pc	76,70
1,95	0,10	 13 5,80	! Padkavédelem 1 db Roadside protection 1 pc	76,60
2,05	0,10	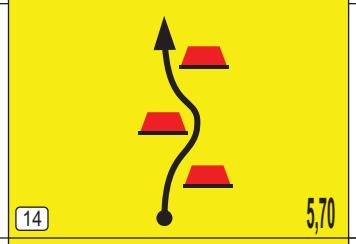 14 5,70	! Padkavédelem 3 db Roadside protection 3 pcs	76,50
2,25	0,20	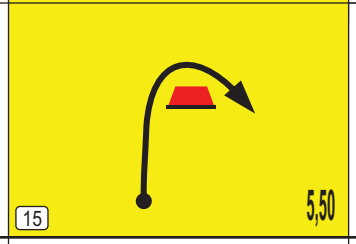 15 5,50	GPS: N 48°24,979' E 21°28,031' ! Padkavédelem 1 db Roadside protection 1 pc	76,30

Következő oldal: Next page: 0,02 GYORS LAPOZÁS TURN QUICKLY OLDAL PAGE 317

16 16

SZAKASZ LEG	SZEKCIÓ SECTION				
2	5	IE / TC 16	**Kőkapu**	Táv / Km :	**78,55**
		IE / TC **16 A**	**Nyíregyháza**	Idő / Time :	**1:10**
		GY / SS 16	Kőkapu - Újhuta 7,75 km	Km/h :	**67,33**

TÁV DISTANCE ÖSSZ TOTAL	TÁV DISTANCE RÉSZ PARTIAL	IRÁNY DIRECTION	INFORMÁCIÓ INFORMATION	TÁV az IE-ig DISTANCE TO GO
2,27	0,02	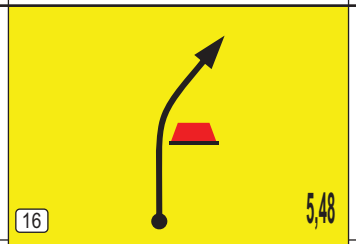 16 5,48	! Padkavédelem 1 db Roadside protection 1 pc	76,28
2,35	0,08	 17 5,40	! Padkavédelem 1 db Roadside protection 1 pc	76,20
2,42	0,07	 18 5,33	! Padkavédelem 1 db Roadside protection 1 pc	76,13
2,57	0,15	 19 5,18	! Padkavédelem 1 db Roadside protection 1 pc	75,98
2,68	0,11	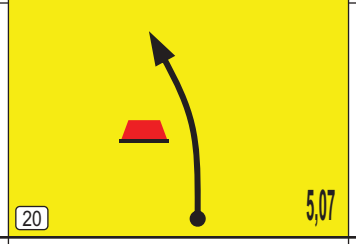 20 5,07	! Padkavédelem 1 db Roadside protection 1 pc	75,87

Következő oldal: Next page: 0,12 GYORS LAPOZÁS TURN QUICKLY OLDAL PAGE 318

SZAKASZ LEG	SZEKCIÓ SECTION				
2	5	IE / TC 16	**Kőkapu**	Táv / Km :	**78,55**
		IE / TC **16 A**	**Nyíregyháza**	Idő / Time :	**1:10**
		GY / SS 16	Kőkapu - Újhuta 7,75 km	Km/h :	**67,33**

TÁV DISTANCE ÖSSZ TOTAL	TÁV DISTANCE RÉSZ PARTIAL	IRÁNY DIRECTION	INFORMÁCIÓ INFORMATION	TÁV az IE-ig DISTANCE TO GO
2,80	0,12	21 4,95	! Padkavédelem 1 db Roadside protection 1 pc	75,75
3,05	0,25	22 4,70	! Padkavédelem 2 db Roadside protection 2 pcs	75,50
3,13	0,08	23 4,62	! Padkavédelem 2 db Roadside protection 2 pcs	75,42
3,78	0,65	24 3,97	! Padkavédelem 1 db Roadside protection 1 pc	74,77
4,20	0,42	25 3,55	! Padkavédelem 1 db Roadside protection 1 pc	74,35

Következő oldal: Next page: **0,16** GYORS LAPOZÁS TURN QUICKLY OLDAL PAGE **319**

16 16

SZAKASZ LEG	SZEKCIÓ SECTION				
2	5	IE / TC 16	**Kőkapu**	Táv / Km :	**78,55**
		IE / TC **16 A**	**Nyíregyháza**	Idő / Time :	**1:10**
		GY / SS 16	Kőkapu - Újhuta 7,75 km	Km/h :	**67,33**

TÁV DISTANCE ÖSSZ TOTAL	TÁV DISTANCE RÉSZ PARTIAL	IRÁNY DIRECTION	INFORMÁCIÓ INFORMATION	TÁV az IE-ig DISTANCE TO GO
4,36	0,16	26 3,39	! Padkavédelem 1 db Roadside protection 1 pc	74,19
4,40	0,04	27 3,35	! Padkavédelem 1 db Roadside protection 1 pc	74,15
4,42	0,02	28 3,33	! Padkavédelem 1 db Roadside protection 1 pc	74,13
4,52	0,10	29 3,23	! Padkavédelem 1 db Roadside protection 1 pc	74,03
4,85	0,33	30 2,90	GPS: N 48° 24,032' E 21° 27,527' ! Padkavédelem 1 db Roadside protection 1 pc	73,70

Következő oldal: Next page: **0,06** GYORS LAPOZÁS TURN QUICKLY OLDAL PAGE **320**

SZAKASZ LEG	SZEKCIÓ SECTION					
2	5	IE / TC	16	**Kőkapu**	Táv / Km :	**78,55**
		IE / TC	**16 A**	**Nyíregyháza**	Idő / Time :	**1:10**
		GY / SS	16	Kőkapu - Újhuta 7,75 km	Km/h :	**67,33**

TÁV DISTANCE ÖSSZ TOTAL	TÁV DISTANCE RÉSZ PARTIAL	IRÁNY DIRECTION	INFORMÁCIÓ INFORMATION	TÁV az IE-ig DISTANCE TO GO
4,91	0,06	31 2,84	! Padkavédelem 1 db Roadside protection 1 pc	73,64
4,95	0,04	32 2,80	! Padkavédelem 1 db Roadside protection 1 pc	73,60
4,98	0,03	33 2,77	! Padkavédelem 2 db Roadside protection 2 pcs	73,57
5,10	0,12	34 2,65	! Padkavédelem 3 db Roadside protection 3 pcs	73,45
5,25	0,15	35	! Padkavédelem 1 db Roadside protection 1 pc	73,30

Következő oldal: Next page: 0,10 GYORS LAPOZÁS TURN QUICKLY OLDAL PAGE 321

16 16

SZAKASZ LEG	SZEKCIÓ SECTION					
2	5	IE / TC	16	**Kőkapu**	Táv / Km :	**78,55**
		IE / TC	**16 A**	**Nyíregyháza**	Idő / Time :	**1:10**
		GY / SS	16	Kőkapu - Újhuta 7,75 km	Km/h :	**67,33**

TÁV DISTANCE ÖSSZ TOTAL	TÁV DISTANCE RÉSZ PARTIAL	IRÁNY DIRECTION	INFORMÁCIÓ INFORMATION	TÁV az IE-ig DISTANCE TO GO
5,35	0,10	36 2,40	! Padkavédelem 1 db Roadside protection 1 pc	73,20
5,80	0,45	37 1,95	! Padkavédelem 2 db Roadside protection 2 pcs	72,75
6,50	0,70	38 1,25	! Padkavédelem 1 db Roadside protection 1 pc	72,05
6,72	0,22	39 1,03	! Padkavédelem 1 db Roadside protection 1 pc	71,83
6,87	0,15	40 0,88	! Padkavédelem 2 db Roadside protection 2 pcs	71,68

Következő oldal: Next page: 0,06 GYORS LAPOZÁS TURN QUICKLY OLDAL PAGE 322

SZAKASZ LEG	SZEKCIÓ SECTION				
2	5	IE / TC 16	**Kőkapu**	Táv / Km :	**78,55**
		IE / TC **16 A**	**Nyíregyháza**	Idő / Time :	**1:10**
		GY / SS 16	Kőkapu - Újhuta 7,75 km	Km/h :	**67,33**

TÁV DISTANCE ÖSSZ TOTAL	TÁV DISTANCE RÉSZ PARTIAL	IRÁNY DIRECTION	INFORMÁCIÓ INFORMATION	TÁV az IE-ig DISTANCE TO GO
6,93	0,06	41 0,82	! Padkavédelem 1 db Roadside protection 1 pc	71,62
6,99	0,06	42 0,76	! Padkavédelem 1 db Roadside protection 1 pc	71,56
7,70	0,71	43 0,05	GPS: N 48°00,000' E 21°00,000' ! Padkavédelem 2 db Roadside protection 2 pcs	70,85
7,75	0,05	44 0,00	GPS: N 48°23,833' E 21°26,818' GY / SS **16** CÉL / FINISH ! Padkavédelem 1 db Roadside protection 1 pc	70,80
8,42	0,67	45	Újhuta	70,13

Következő oldal: Next page: 1,08

OLDAL PAGE 323

16 16

SZAKASZ LEG	SZEKCIÓ SECTION				
2	5	IE / TC 16	**Kőkapu**	Táv / Km :	**78,55**
		IE / TC **16 A**	**Nyíregyháza**	Idő / Time :	**1:10**
		GY / SS 16	Kőkapu - Újhuta 7,75 km	Km/h :	**67,33**

TÁV DISTANCE ÖSSZ TOTAL	TÁV DISTANCE RÉSZ PARTIAL	IRÁNY DIRECTION	INFORMÁCIÓ INFORMATION	TÁV az IE-ig DISTANCE TO GO
9,50	1,08	46 BARÁTOK PANZIÓ STOP	GPS: N 48°22,977' E 21°27,100' STOP GY / SS **16** STOP	69,05
9,87	0,37	47	~~Újhuta~~	68,68
11,17	1,30	48	Középhuta	67,38
11,97	0,80	49	~~Középhuta~~	66,58
13,00	1,03	50	Óhuta	65,55

Következő oldal: Next page: 0,15

GYORS LAPOZÁS TURN QUICKLY

OLDAL PAGE 324

SZAKASZ LEG	SZEKCIÓ SECTION				
2	5	IE / TC 16 Kőkapu IE / TC 16 A Nyíregyháza		Táv / Km : 78,55 Idő / Time : 1:10 Km/h : 67,33	

TÁV DISTANCE ÖSSZ TOTAL	TÁV DISTANCE RÉSZ PARTIAL	IRÁNY DIRECTION	INFORMÁCIÓ INFORMATION	TÁV az IE-ig DISTANCE TO GO
13,15	0,15	51 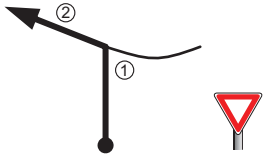	① Tolcsva / Vámosújfalu / Vilmány ② ~~Óhuta~~ ZÁRÁS CLOSING !	65,40
19,25	6,10	52	Erdőhorváti	59,30
20,85	1,60	53	~~Erdőhorváti~~	57,70
23,15	2,30	54	Tolcsva	55,40
24,60	1,45	55 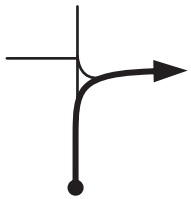	(Tolcsva)	53,95
Következő oldal: Next page:	0,70		OLDAL PAGE	325

SZAKASZ LEG	SZEKCIÓ SECTION				
2	5	IE / TC 16 Kőkapu IE / TC 16 A Nyíregyháza		Táv / Km : 78,55 Idő / Time : 1:10 Km/h : 67,33	

TÁV DISTANCE ÖSSZ TOTAL	TÁV DISTANCE RÉSZ PARTIAL	IRÁNY DIRECTION	INFORMÁCIÓ INFORMATION	TÁV az IE-ig DISTANCE TO GO
25,30	0,70	56	~~Tolcsva~~	53,25
27,00	1,70	57 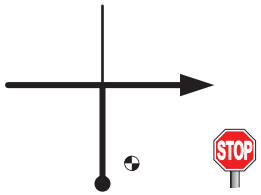	~~Vámosújfalu~~ ~~Sátoraljaújhely~~ Miskolc	51,55
33,35	6,35	58 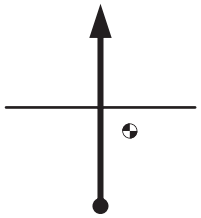	~~Szemillong~~ ~~Erdőgenye~~	45,20
40,05	6,70	59 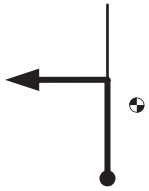	Bodrogkeresztúr Tokaj 38 Nyíregyháza	38,50
40,35	0,30	60 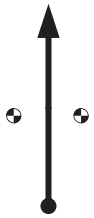	Bodrogkisfalud Bodrogkeresztúr	38,20
Következő oldal: Next page:	0,15	GYORS LAPOZÁS TURN QUICKLY	OLDAL PAGE	326

SZAKASZ LEG	SZEKCIÓ SECTION				
2	5	IE / TC 16 Kőkapu IE / TC 16 A Nyíregyháza		Táv / Km : 78,55 Idő / Time : 1:10 Km/h : 67,33	

TÁV DISTANCE ÖSSZ TOTAL	TÁV DISTANCE RÉSZ PARTIAL	IRÁNY DIRECTION	INFORMÁCIÓ INFORMATION	TÁV az IE-ig DISTANCE TO GO
40,50	0,15	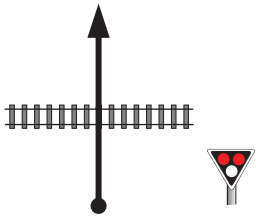 61	(Bodrogkeresztúr)	38,05
43,35	2,85	62	~~Bodrogkeresztúr~~	35,20
45,95	2,60	63	Tokaj	32,60
48,15	2,20	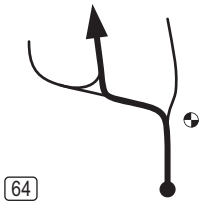 64	Nyíregyháza 38 ~~Centrum~~ Vasvári Pál utca (Tokaj)	30,40
48,50	0,35	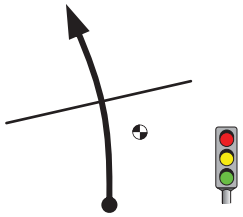 65	~~Centrum~~ Serház utca (Tokaj)	30,05

Következő oldal: Next page: 0,50

OLDAL PAGE 327

SZAKASZ LEG	SZEKCIÓ SECTION				
2	5	IE / TC 16 Kőkapu IE / TC 16 A Nyíregyháza		Táv / Km : 78,55 Idő / Time : 1:10 Km/h : 67,33	

TÁV DISTANCE ÖSSZ TOTAL	TÁV DISTANCE RÉSZ PARTIAL	IRÁNY DIRECTION	INFORMÁCIÓ INFORMATION	TÁV az IE-ig DISTANCE TO GO
49,00	0,50	66	Mosolygó József utca (Tokaj)	29,55
49,30	0,30	 67	 Tisza híd / Bridge (Tokaj)	29,25
49,50	0,20	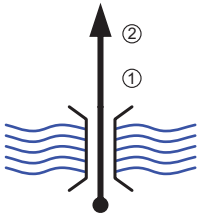 68	① SZABOLCS-SZATMÁR-BEREG MEGYE ② ~~Tokaj~~	29,05
52,50	3,00	69	Rakamaz	26,05
52,80	0,30	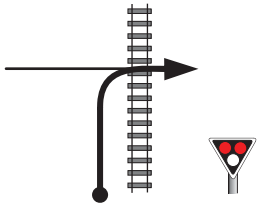 70	~~Nagyhalász~~ Nyíregyháza (Rakamaz)	25,75

Következő oldal: Next page: 0,20

OLDAL PAGE 328

SZAKASZ LEG	SZEKCIÓ SECTION				
2	5	IE / TC IE / TC	16 16 A	Kőkapu Nyíregyháza	Táv / Km : 78,55 Idő / Time : 1:10 Km/h : 67,33

TÁV DISTANCE ÖSSZ TOTAL	TÁV DISTANCE RÉSZ PARTIAL	IRÁNY DIRECTION	INFORMÁCIÓ INFORMATION	TÁV az IE-ig DISTANCE TO GO
53,00	0,20	 71	Nyíregyháza 38 (Rakamaz)	25,55
55,25	2,25	72	~~Rakamaz~~	23,30
61,45	6,20	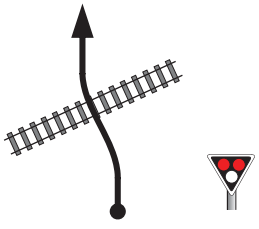 73		17,10
70,70	9,25	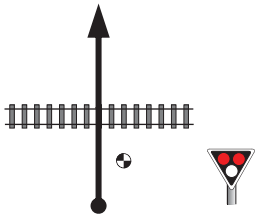 74	Nyírtelek	7,85
72,70	2,00	75	~~Nyírtelek~~	5,85
Következő oldal: Next page:	2,95		OLDAL PAGE	329

SZAKASZ LEG	SZEKCIÓ SECTION				
2	5	IE / TC IE / TC	16 16 A	Kőkapu Nyíregyháza	Táv / Km : 78,55 Idő / Time : 1:10 Km/h : 67,33

TÁV DISTANCE ÖSSZ TOTAL	TÁV DISTANCE RÉSZ PARTIAL	IRÁNY DIRECTION	INFORMÁCIÓ INFORMATION	TÁV az IE-ig DISTANCE TO GO
75,65	2,95	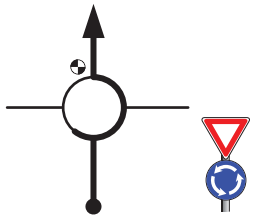 76	Nyíregyháza 38	2,90
77,00	1,35	77	Nyíregyháza	1,55
78,48	1,48	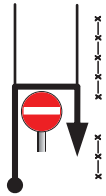 78	(Nyíregyháza)	0,07
78,55	0,07	79	GPS: N 47°58,170' E 21° 41,667' IE / TC 16 A GYŰJTŐ **BE** REGROUP **IN**	0,00
			OLDAL PAGE	330

SZAKASZ LEG	SZEKCIÓ SECTION	
2	5	IE / TC **16 B** SZERVIZ BE / SERVICE IN IE / TC **16 C** SZERVIZ KI / SERVICE OUT — „F" SZERVIZ SERVICE

TÁV DISTANCE ÖSSZ TOTAL	TÁV DISTANCE RÉSZ PARTIAL	IRÁNY DIRECTION	INFORMÁCIÓ INFORMATION	TÁV az **IE**-ig DISTANCE TO GO
		1	IE / TC **16 B** GYŰJTŐ **KI** SZERVIZ **BE** REGROUP **OUT** SERVICE **IN**	

GYORSASÁGI SZAKASZOK
SPECIAL STAGES

ELŐZŐ SZERVIZTŐL FROM PREVIOUS SERVICE	KÖVETKEZŐ SZERVIZIG TO THE NEXT SERVICE
GY/SS 14; 15; 16	GY/SS - - - -

Az ideális időm **BE** Time **IN**	**Szervizidő Service time**	Az ideális időm **KI** Time **OUT**
☐☐ : ☐☐	10'	☐☐ : ☐☐

Táv az előző szervizről
Distance from prevous E service

Táv a következő szervizig
Distance to go - - service

GY/SS km	Közúti / Etap km	Össz / Totál km
32,00	164,00	196,00

GY/SS km	Közúti / Etap km	Össz / Totál km
0,00	5,70	5,70

TÁV DISTANCE ÖSSZ TOTAL	TÁV DISTANCE RÉSZ PARTIAL	IRÁNY DIRECTION	INFORMÁCIÓ INFORMATION	TÁV az **IE**-ig DISTANCE TO GO
		2	IE / TC **16 C** SZERVIZ **KI** SERVICE **OUT**	

JEGYZET
NOTES

SZAKASZ LEG	SZEKCIÓ SECTION				
2	5	IE / TC 16 C IE / TC 16 D	Szerviz / Service Dobogó / Podium	Táv / Km : 2,60 Idő / Time : 0:15 Km/h : 10,40	

TÁV DISTANCE ÖSSZ TOTAL	TÁV DISTANCE RÉSZ PARTIAL	IRÁNY DIRECTION	INFORMÁCIÓ INFORMATION	TÁV az IE-ig DISTANCE TO GO
0,00	0,00	1	GPS: N 47° 58,115' E 21° 41,625' IE / TC **16 C** SZERVIZ **KI** / SERVICE **OUT**	2,60
0,05	0,05	2		2,55
0,10	0,05	3		2,50
0,12	0,02	4	38 Tokai út (Nyíregyháza)	2,48
0,25	0,13	5	Rákóczi utca (Nyíregyháza)	2,35

Következő oldal: Next page: 1,15

OLDAL PAGE 333

SZAKASZ LEG	SZEKCIÓ SECTION				
2	5	IE / TC 16 C IE / TC 16 D	Szerviz / Service Dobogó / Podium	Táv / Km : 2,60 Idő / Time : 0:15 Km/h : 10,40	

TÁV DISTANCE ÖSSZ TOTAL	TÁV DISTANCE RÉSZ PARTIAL	IRÁNY DIRECTION	INFORMÁCIÓ INFORMATION	TÁV az IE-ig DISTANCE TO GO
1,40	1,15	6	Záhony Sóstó gyógyfürdő Debrecen Polgár Vay Ádám krt. (Nyíregyháza)	1,20
1,95	0,55	7	Vay Ádám krt. (Nyíregyháza)	0,65
2,05	0,10	8	Vay Ádám krt. (Nyíregyháza)	0,55
2,25	0,20	9		0,35
2,40	0,15	10	Jókai Mór tér (Nyíregyháza)	0,20

Következő oldal: Next page: 0,10

GYORS LAPOZÁS
TURN QUICKLY

OLDAL PAGE 334

SZAKASZ LEG	SZEKCIÓ SECTION				
2	5	IE / TC 16 C IE / TC 16 D	**Szerviz / Service** **Dobogó / Podium**	Táv / Km : **2,60** Idő / Time : **0:15** Km/h : **10,40**	

TÁV DISTANCE ÖSSZ TOTAL	TÁV DISTANCE RÉSZ PARTIAL	IRÁNY DIRECTION	INFORMÁCIÓ INFORMATION	TÁV az **IE**-ig DISTANCE TO GO
2,50	0,10	11	Dózsa György utca (Nyíregyháza)	0,10
2,60	0,10	12	GPS: N 48°57,410' E 21° 43,015' IE / TC **14 D** GYŰJTŐ **BE** / REGROUP **IN**	0,00

JEGYZET
NOTES

SZAKASZ LEG	SZEKCIÓ SECTION				
2	5	IE / TC 16 E IE / TC 16 F	**Dobogó / Podium** **Parc Fermé**	Táv / Km : **2,85** Idő / Time : **0:15** Km/h : **10,69**	

TÁV DISTANCE ÖSSZ TOTAL	TÁV DISTANCE RÉSZ PARTIAL	IRÁNY DIRECTION	INFORMÁCIÓ INFORMATION	TÁV az **IE**-ig DISTANCE TO GO
0,00	0,00	1	GPS: N 48°57,385' E 21°42,970' IE / TC **16 E**	2,85
0,05	0,05	2	Hősök tere (Nyíregyháza)	2,80
0,20	0,15	3	Hősök tere (Nyíregyháza)	2,65
0,25	0,05	4	Jókai tér (Nyíregyháza)	2,60
0,35	0,10	5	Vay Ádám krt. (Nyíregyháza)	2,50

Következő oldal: Next page: 1,15

OLDAL PAGE 337

SZAKASZ LEG	SZEKCIÓ SECTION				
2	5	IE / TC 16 E IE / TC 16 F	**Dobogó / Podium** **Parc Fermé**	Táv / Km : **2,85** Idő / Time : **0:15** Km/h : **10,69**	

TÁV DISTANCE ÖSSZ TOTAL	TÁV DISTANCE RÉSZ PARTIAL	IRÁNY DIRECTION	INFORMÁCIÓ INFORMATION	TÁV az **IE**-ig DISTANCE TO GO
1,50	1,15	6	Tokaj 38 Debrecen 4 Budapest Záhony 4 Rákóczi Ferenc utca (Nyíregyháza)	1,35
1,65	0,15	7	Rákóczi Ferenc utca (Nyíregyháza)	1,20
2,65	1,00	8	Tokaji út (Nyíregyháza)	0,20
2,80	0,15	9		0,05
2,85	0,05	10	GPS: N 47°58,170' E 21°41,667' IE / TC **16 F** Parc Fermé **BE** / **IN** **CÉL / FINISH**	0,00

OLDAL PAGE 338